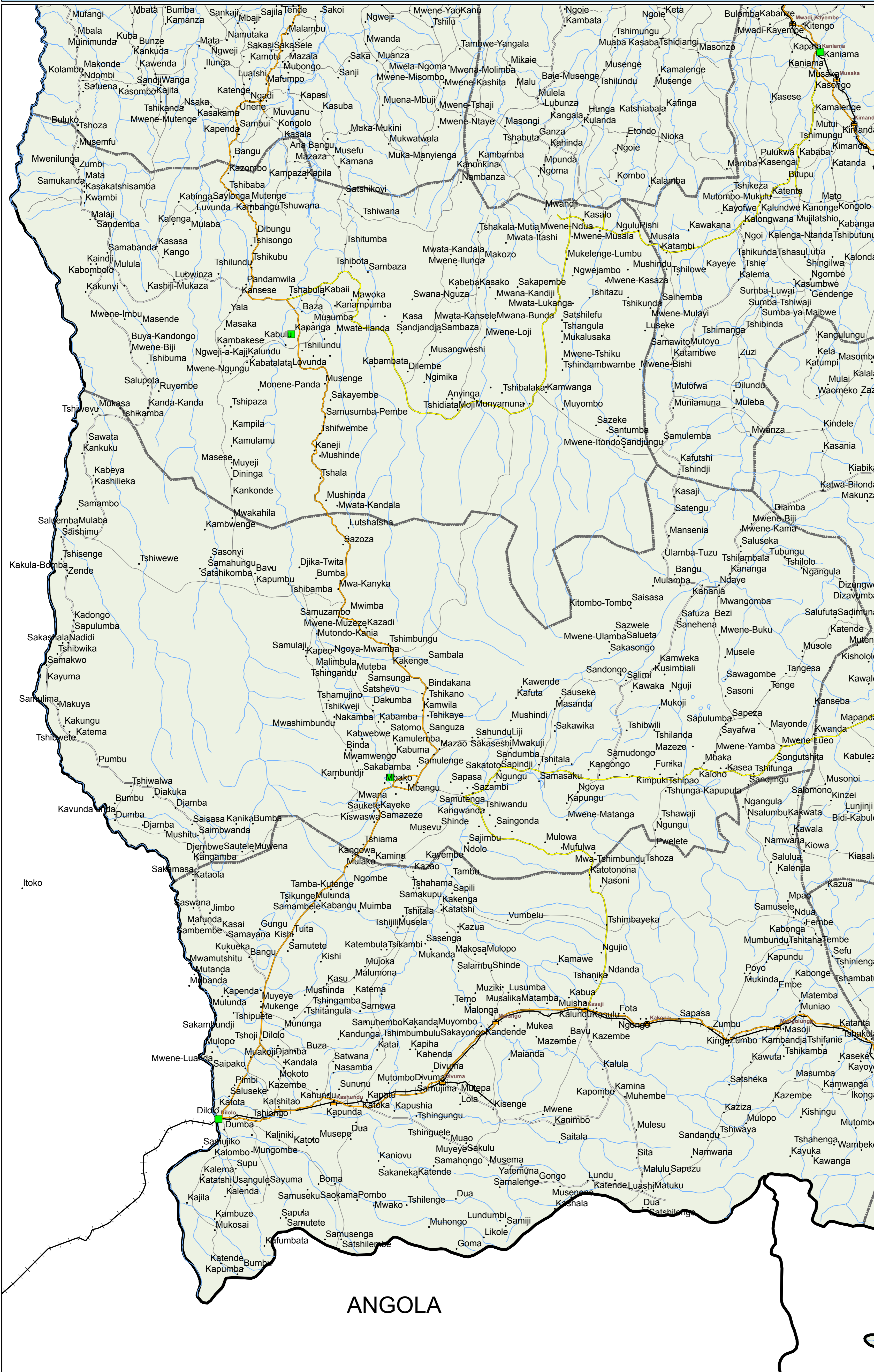
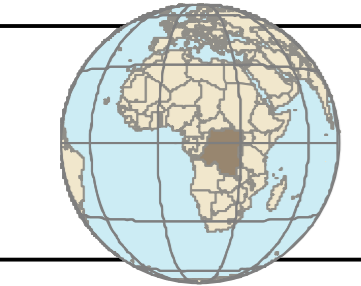
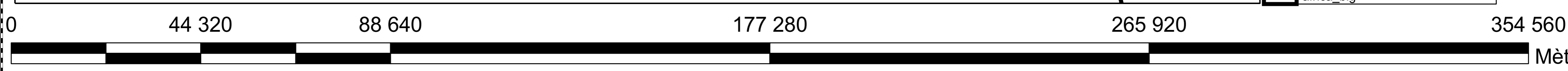


# KATANGA: District de Luualaba



**Légende**

- Capitale nationale
- Chef lieu de province
- Chef lieu de district
- Chef lieu de territoire
- Chef lieu de canton
- Village
- ✈ Aéroport International
- ⊕ National de première classe
- ⊕ National de seconde classe
- + Aérodrome
- Gare de Catégorie A
- Gare de Catégorie B
- Gare de Catégorie C
- Gare sans dépôt
- Port maritime
- Port fluvial principal
- Port fluvial secondaire
- Port lacustre
- Autre Port
- Cours d'eau
- Nationale revêtue
- Nationale non revêtue
- Regionale prioritaire non revêtue
- Regionale secondaire non revêtue
- Chemin
- Bac
- Autre
- Voie ferrée Multiple
- Voie ferrée Simple
- Limite d'Etat
- Limite de Territoire
- africa\_big



Sources de Données: GIS-WORKINGGROUP  
 Système Mondial WGS 84  
 OCHA-RDC, Section IMU, Unité GIS  
 Carte District-Luualaba-A1 29 Mai 2006

NB: Sur cette carte, les limites administratives et la toponymie ne doivent en aucun cas être la responsabilité de l'ONU

