
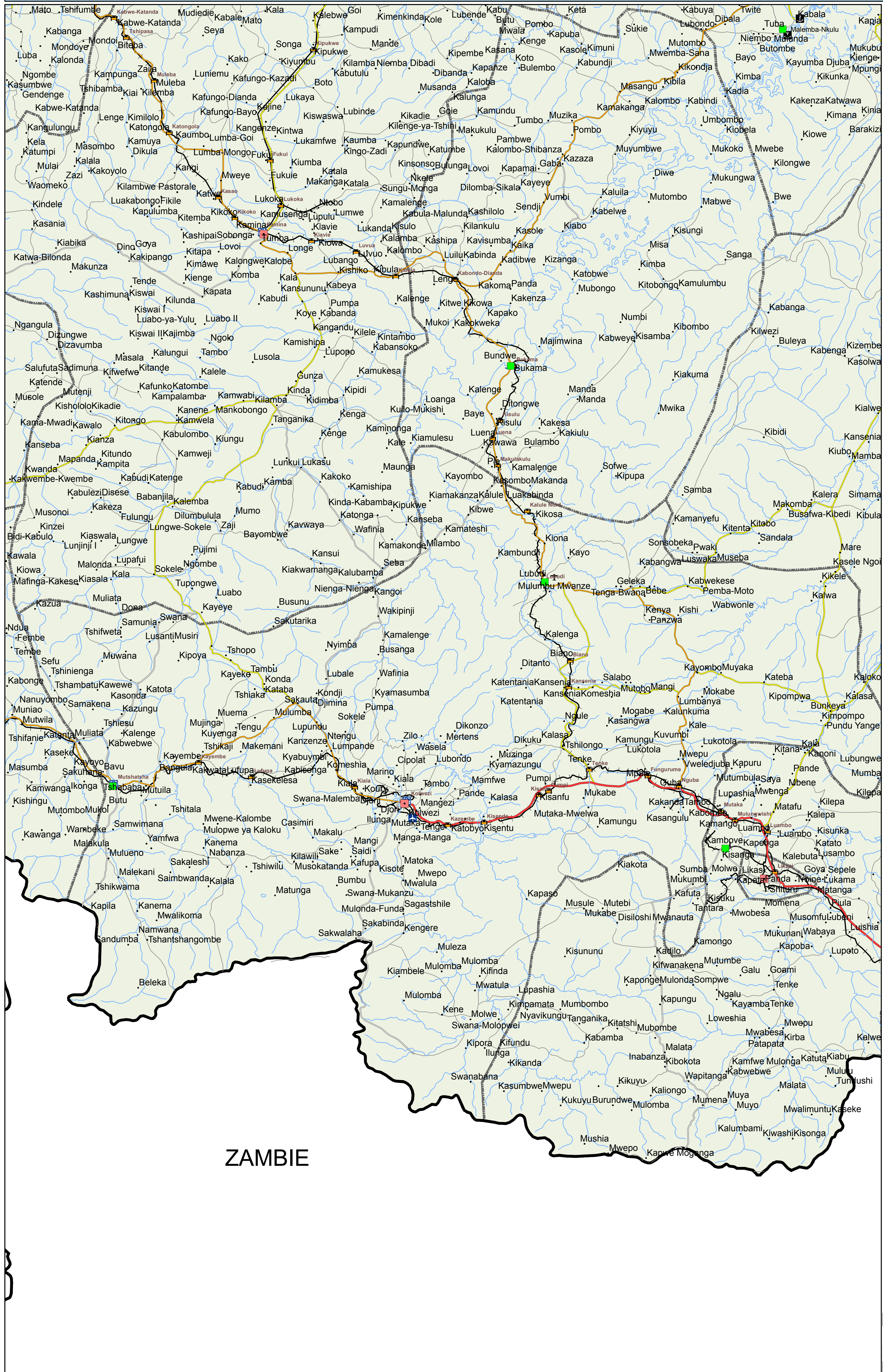


KATANGA: District de Kolwezi

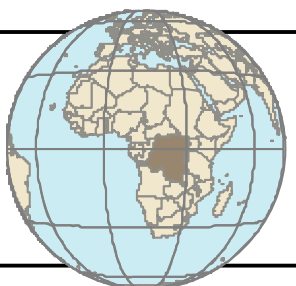


Légende

- Capitale nationale
- Chef lieu de province
- Chef lieu de district
- Chef lieu de territoire
- Chef lieu de canton
- Village
- ✈ Aéroport International
- ✈ National de première classe
- ✈ National de seconde classe
- ✈ Aérodrome
- ✈ Gare de Catégorie A
- ✈ Gare de Catégorie B
- ✈ Gare de Catégorie C
- ✈ Gare sans dépôt
- ✈ Port maritime
- ✈ Port fluvial principal
- ✈ Port fluvial secondaire
- ✈ Port lacustre
- ✈ Autre Port
- Cours d'eau
- Nationale Revêtue
- Nationale non revêtue
- Regionale prioritaire non revêtue
- Regionale secondaire non revêtue
- Chemin
- Bac
- Autre
- Voie ferrée Multiple
- Voie ferrée Simple
- Limite d'Etat
- Limite de Territoire
- africa_big

ZAMBIE

0 52 100 104 200 208 400 312 600 416 800 Mètres



Sources de Données: GIS-WORKINGGROUP
 Système Mondial WGS 84
 OCHA-RDC, Section IMU, Unité GIS
 Carte District-Kolwezi-A1 29 Mai 2006

NB: Sur cette carte, les limites administratives et la toponymie ne doivent en aucun cas être la responsabilité des Nations Unies

