
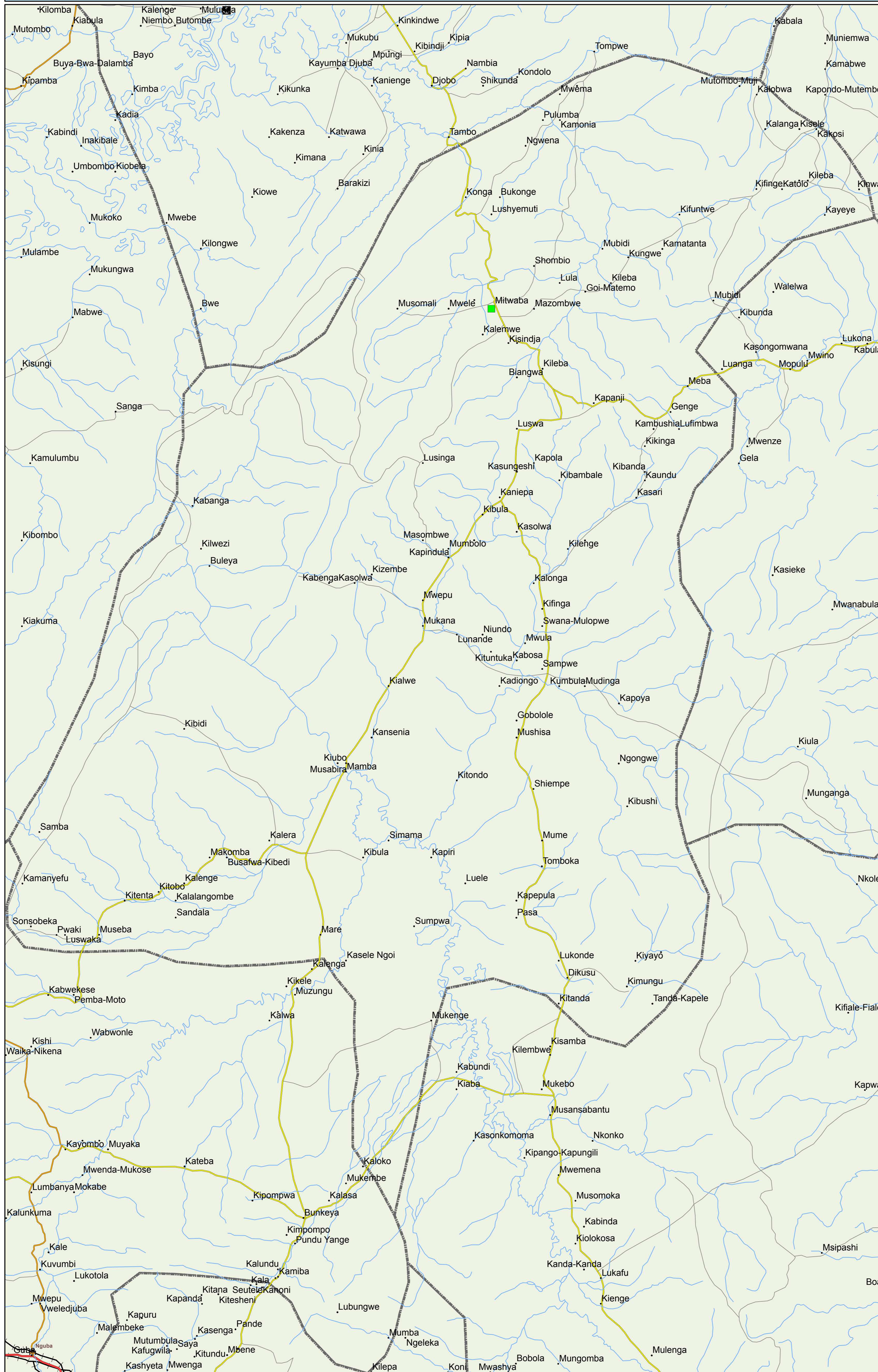
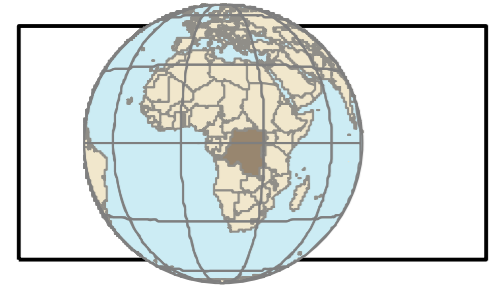
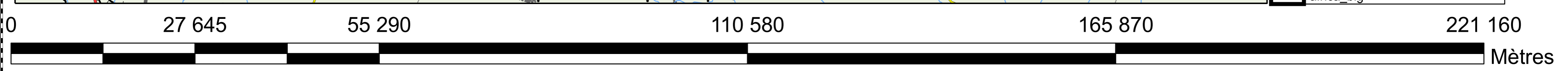


KATANGA: Territoire de Mitwaba



Légende

- Capitale nationale
- Chef lieu de province
- Chef lieu de district
- Chef lieu de territoire
- Chef lieu de canton
- Village
- Aéroport International
- Nationale de première classe
- Nationale de seconde classe
- Aérodrome
- Gare de Catégorie A
- Gare de Catégorie B
- Gare de Catégorie C
- Gare sans dépôt
- Port maritime
- Port fluvial principal
- Port fluvial secondaire
- Port lacustre
- Autre Port
- Cours d'eau
- Catégorie de route**
- Nationale Revêtue
- Nationale non revêtue
- Regionale prioritaire non revêtue
- Regionale secondaire non revêtue
- Chemin
- Bac
- Autre
- Voie ferrée Multiple
- Voie ferrée Simple
- Limite d'Etat
- Lac
- Limite de Territoire
- africa_big



Sources de Données: GIS-WORKINGGROUP
 Système Mondial WGS 84
 OCHA-RDC, Section IMU, Unité GIS
 Carte Mitwaba-A1 29 Mai 2006

NB: Sur cette carte, les limites administratives et la toponymie ne doivent en aucun cas être la responsabilité de l'ONU

