

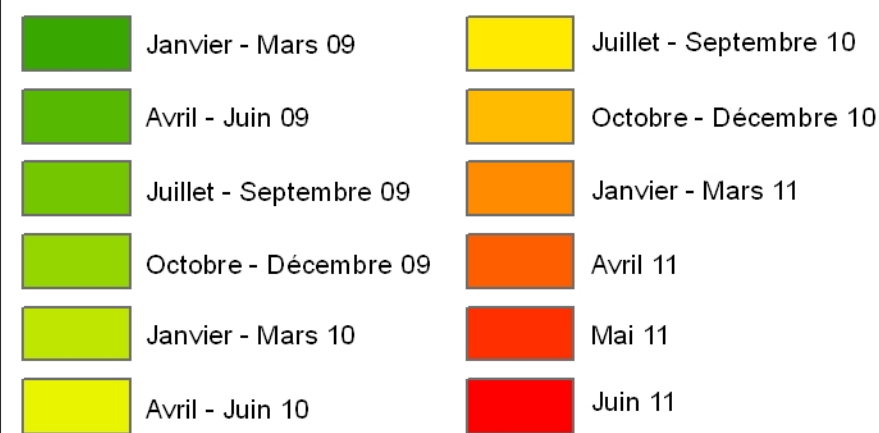


Province du Nord Kivu : Situation de déplacés (Janvier 2009 à Juin 2011)

Date de production : 12 Juillet 2011



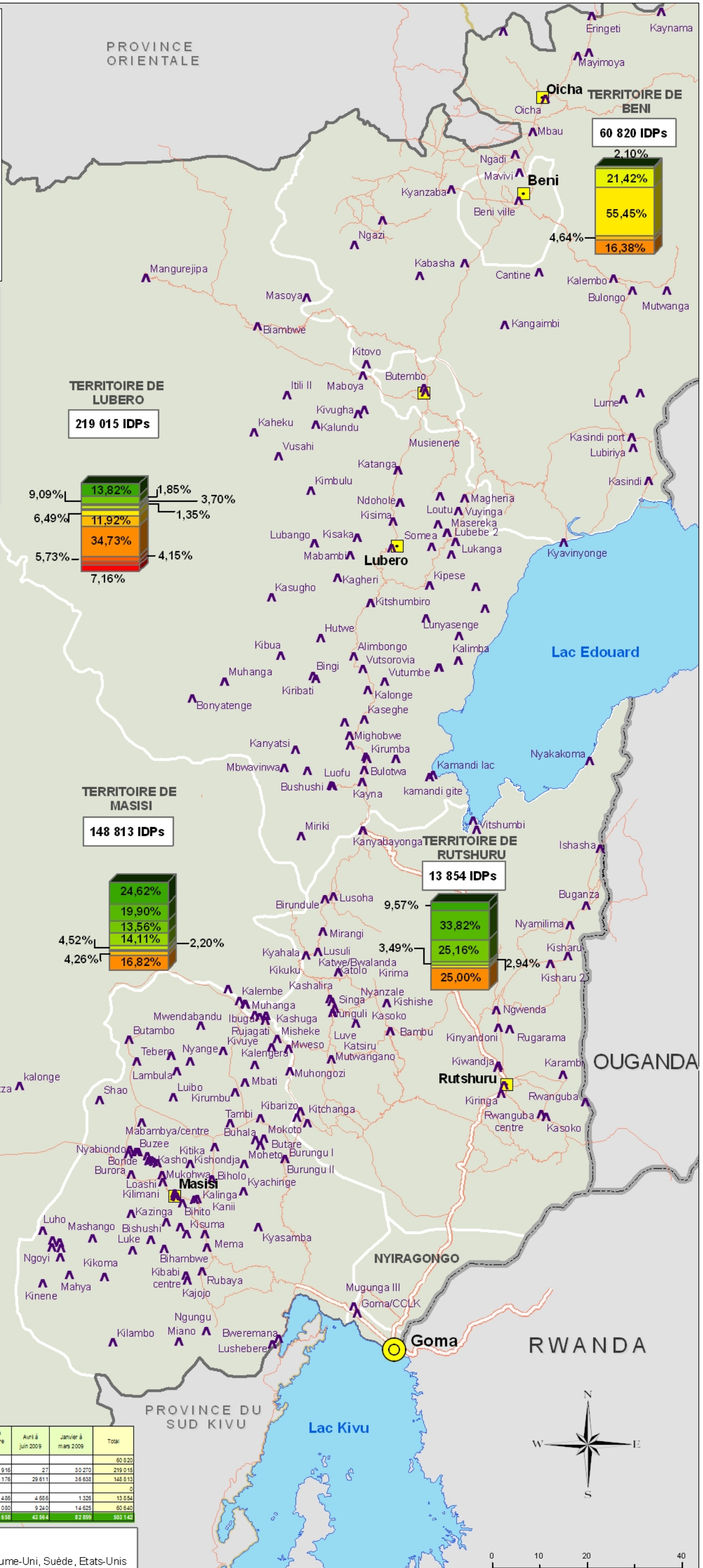
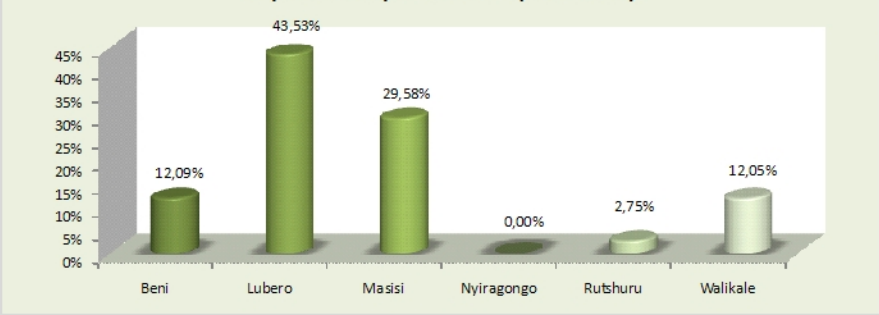
Légende



Déplacement par période (2009-2011)

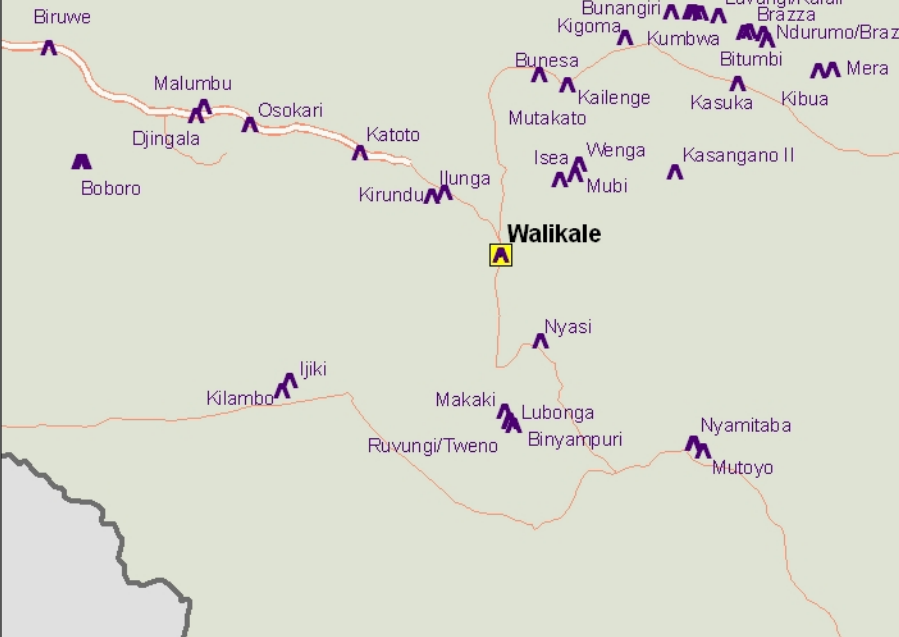


Déplacement par territoire (2009-2011)



PROVINCE DU MANIEMA

Biruwe, Malumbu, Osokari, Katoto, Boboro, Kirundu, Ilunga, Walikale, Nyasi, Makaki, Lubonga, Binyampuri, Mutoyo, Ruvungi/Tweno, Kilambo, Ijiki



Territoire	Juin 2011	Mai 2011	Avril 2011	Janv à Mars 2011	Octobre à Dec 2010	Juillet à Sept 2010	Avril à juin 2010	Janvier à mars 2010	Octobre à décembre 2009	Juillet à septembre 2009	Avril à juin 2009	Janvier à mars 2009	Total
Beni	15 678	9 100	12 560	76 035	26 100	14 205	2 967	8 112	4 058	19 916	27	30 270	219 015
Lubero	26037		6 344	3 274				6 731	21 002	20 176	29 611	36 636	148 813
Masisi										454	3 495	4 665	13 854
Nyiragongo										1 845	1 000	9 240	60 640
Rutshuru													
Walikale													
Total par période	15 678	12 915	13 270	119 916	44 994	63 694	15 965	19 123	27 389	44 638	43 964	82 899	903 142

Source de Données Géographiques : Référentiel Géographique Commun
 Source de Données Thématiques : IDPtools, UNOPS, UNHCR
 OCHA RDC est soutenu par : Belgique, ECHO, Espagne, Irlande, Luxembourg, Norvège, Pays-Bas, Royaume-Uni, Suède, Etats-Unis
 Les Nations Unies ne sauraient être tenues responsables de la qualité des limites, des noms et des désignations utilisés sur cette carte

