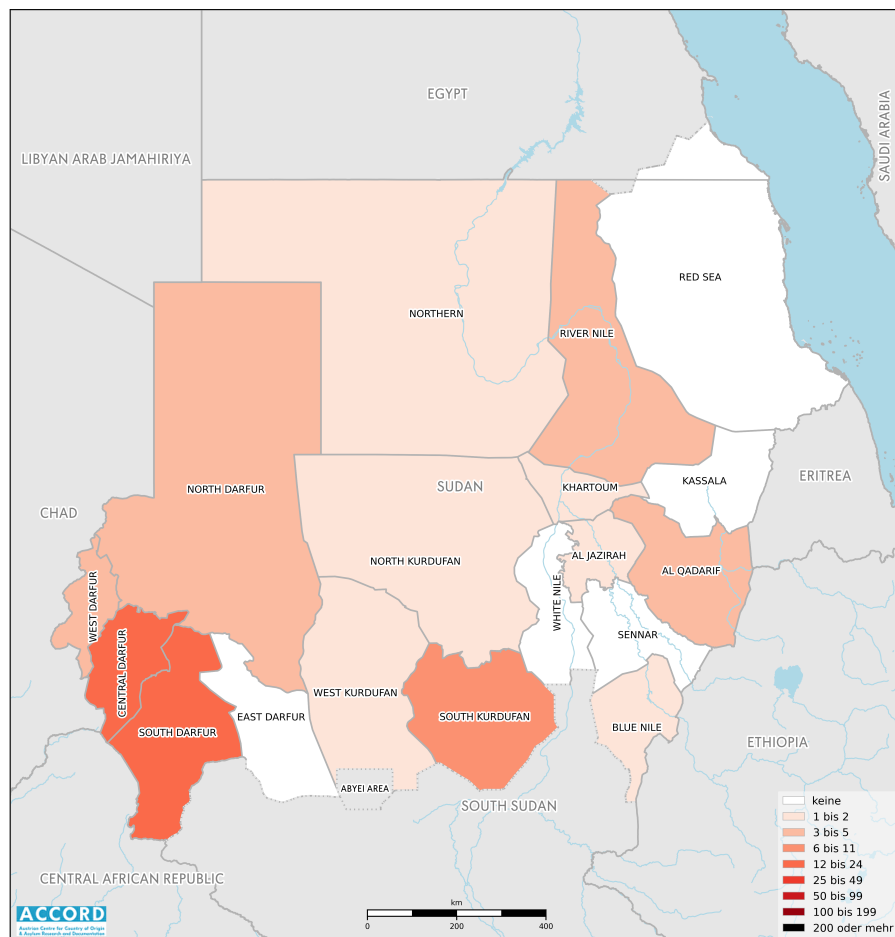


# SUDAN, 4. QUARTAL 2018:

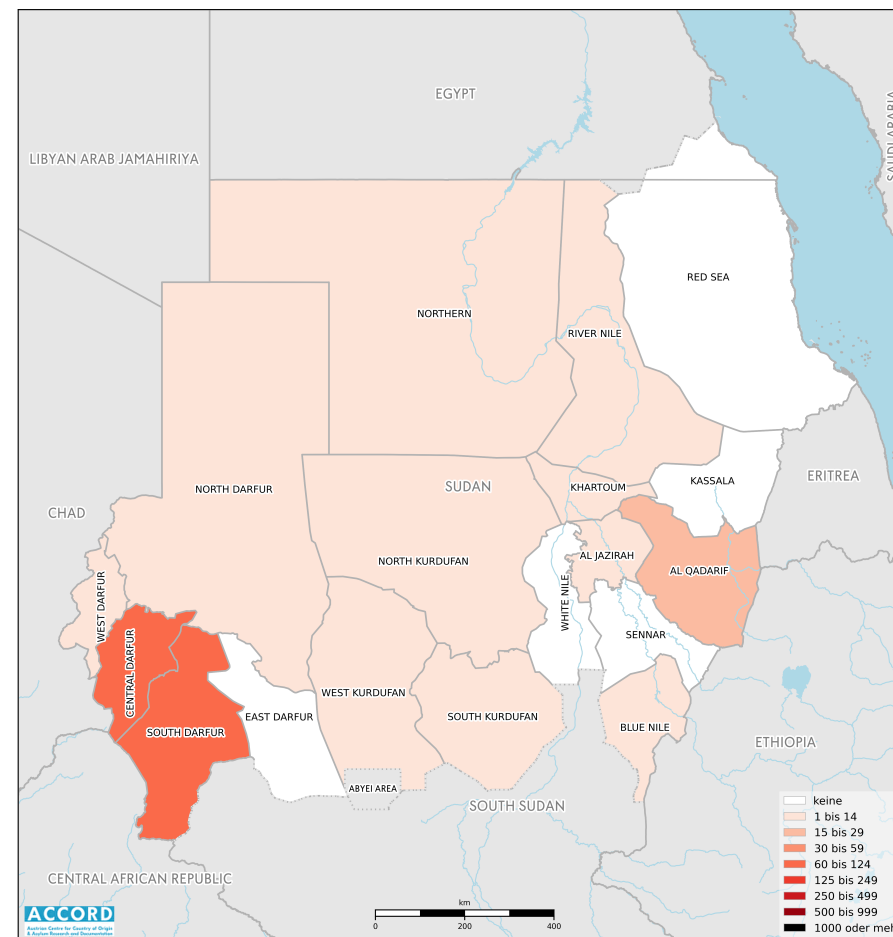
Kurzübersicht über Vorfälle aus dem Armed Conflict Location & Event Data Project (ACLED)

zusammengestellt von ACCORD, 25. Februar 2020

## Anzahl der berichteten Vorfälle mit mindestens einem Todesopfer



## Anzahl der berichteten Todesopfer



Staatsgrenzen: [GADM, November 2015a](#); Verwaltungsgliederung: [GADM, November 2015b](#); Abyei Area: [SSNBS, 1. Dezember 2008](#); Grenzstatus Sudan/Südsudan, Halä'ib-Dreieck und Bir Tawil: [UN Cartographic Section, März 2012](#); Vorfalldaten: [ACLED, 22. Februar 2020](#); Küstenlinien und Binnengewässer: [Smith und Wessel, 1. Mai 2015](#)

## Inhaltsverzeichnis

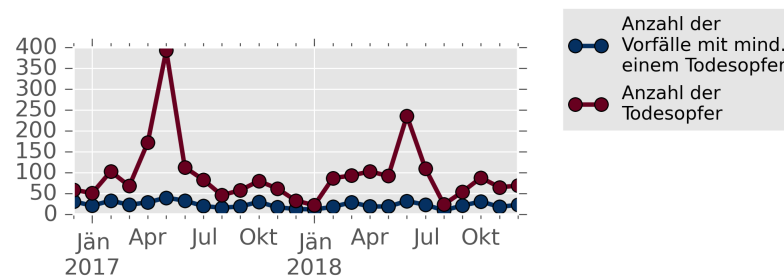
Anzahl der berichteten Todesopfer	1
Anzahl der berichteten Vorfälle mit mindestens einem Todesopfer	1
Konfliktvorfälle nach Kategorie	2
Entwicklung von Konfliktvorfällen von Dezember 2016 bis Dezember 2018	2
Methodologie	3
Berichtete Konfliktvorfälle nach Provinz	4
Lokalisierung der Konfliktvorfälle	4
Hinweis	6

## Konfliktvorfälle nach Kategorie

Kategorie	Anzahl der Vorfälle	Anzahl der Vorfälle mit mindestens einem Todesopfer	Anzahl der Todesopfer
Proteste	85	4	9
Gewalt gegen Zivilpersonen	80	39	112
Kämpfe	24	18	72
Ausschreitungen	23	4	16
strategische Entwicklungen	18	0	0
Explosionen / Fernangriffe	10	7	13
<b>Gesamt</b>	<b>240</b>	<b>72</b>	<b>222</b>

Die Tabelle basiert auf Daten von ACLED (verwendete Datensätze: [ACLED](#), 22. Februar 2020).

## Entwicklung von Konfliktvorfällen von Dezember 2016 bis Dezember 2018



Das Diagramm basiert auf Daten von ACLED (verwendete Datensätze: [ACLED](#), 22. Februar 2020).

## Methodologie

Die Daten, die in diesem Bericht verwendet werden, stammen vom Armed Conflict Location & Event Data Project (ACLED). ACLED sammelt Daten über berichtete Konfliktereignisse in ausgewählten afrikanischen und asiatischen Ländern, unter anderem Sudan. Das ACLED-Team greift dabei auf verschiedene Quellen zurück und klassifiziert die Daten nach Ort, Datum, AkteurInnen und Art.

Der Großteil der von ACLED gesammelten Daten basiert auf öffentlich zugänglichen Sekundärquellen. Die Daten können daher das Ausmaß an Vorfällen untererfassen. Insbesondere Daten zur Anzahl an Todesopfern sind der Gefahren der Verzerrung und der ungenauen Berichterstattung ausgesetzt. ACLED gibt an, konservative Schätzungen zu verwenden. ACLED verwendet den Kontext der jeweiligen Berichte, um die Anzahl der Todesopfer für jene Vorfälle zu schätzen, bei denen keine exakte Anzahl berichtet wird ("10" für "mehrere" Todesopfer, "100" wenn "hunderte" erwähnt werden, usw.). Für weitere Informationen zu ACLED und für den Zugang zu den vollständigen Datensätzen, siehe [www.acleddata.com](http://www.acleddata.com) und [Raleigh; Linke; Hegre und Karlsen, 2010](#).

Basierend auf diesen Daten erstellt das Austrian Centre for Country of Origin & Asylum Research and Documentation (ACCORD) Übersichten zu Konfliktvorfällen und veröffentlicht sie auf [ecoi.net](http://ecoi.net), um einen weiteren Zugang zu den ACLED-Datensätzen zu bieten.

Es wird empfohlen, Zahlen zu Todesopfern mit äußerster Vorsicht zu verwenden.

Für Beurteilungen der Sicherheitslage sind Analysen von Vorfallsdaten quantitativer Natur nicht ausreichend.

Anmerkung: Daten zu Ereignissen im Gebiet Abyei werden in dieser Übersicht nicht berücksichtigt.

Die beiden oben dargestellten Karten dienen dazu, die Anzahl berichteter Todesopfer (die Schätzungen beinhalten kann) mit der Anzahl an Vorfällen mit mindestens einem berichteten Todesopfer zu vergleichen.

Die geographischen Kartendaten basieren hauptsächlich auf GADM, fallweise ergänzt durch weitere Quellen. Die Vorfälle werden den von ACLED genannten Provinzen zugeordnet (Provinznamen und -grenzen können sich zwischen ACLED und GADM unterscheiden, die vorliegenden Karten verwenden GADM). Vorfälle, die nicht zugeordnet werden konnten, werden ignoriert. Daher können die Zahlen im vorliegenden Bericht von jenen der ACLED-Datensätze abweichen. Zudem ist es möglich, dass ACLED andere Provinzgrenzen verwendet als GADM. ACLED verwendet verschiedene Stufen der Präzision bei den Ortsdaten der Vorfälle, abhängig davon, wie detailliert die Quellen berichten. So kann eine Stadt für eine größere Region stehen, oder es wird die Provinzhauptstadt als Ort angegeben für Vorfälle, bei denen nur die Provinz bekannt ist.

Die Vorfälle umfassen folgende Kategorien: Kämpfe; Errichtung von Hauptquartieren oder Basen; gewaltlose strategische Entwicklungen; Ausschreitungen/Proteste; Gewalt gegen Zivilpersonen; gewaltlose Gebietseinnahme; Fernangriffe. Für Details zu diesen Kategorien, siehe:

- ACLED – Armed Conflict Location & Event Data Project: Armed Conflict Location and Event Data Project (ACLED) Codebook (2019), 10. April 2019a [https://www.acleddata.com/wp-content/uploads/dlm\\_uploads/2017/10/ACLED\\_Codebook\\_2019FINAL\\_pbl.pdf](https://www.acleddata.com/wp-content/uploads/dlm_uploads/2017/10/ACLED_Codebook_2019FINAL_pbl.pdf)
- ACLED – Armed Conflict Location & Event Data Project: Armed Conflict Location and Event Data Project (ACLED) User Quick Guide, April 2019b [https://www.acleddata.com/wp-content/uploads/dlm\\_uploads/2019/04/General-User-Guide\\_FINAL.pdf](https://www.acleddata.com/wp-content/uploads/dlm_uploads/2019/04/General-User-Guide_FINAL.pdf)

- ACLED – Armed Conflict Location & Event Data Project: FAQs: ACLED Fatality Methodology, 27. Jänner 2020  
<https://www.acleddata.com/download/17979/>

## Berichtete Konfliktvorfälle nach Provinz

Provinz	Anzahl Vorfälle	Anzahl Vorfälle mit Todesopfern	Anzahl Todesopfer
Al Jazirah	18	1	2
Al Qadarif	6	4	15
Blue Nile	5	2	8
Central Darfur	33	21	90
East Darfur	3	0	0
Kassala	1	0	0
Khartoum	35	2	5
North Darfur	26	5	5
North Kurdufan	11	2	2
Northern	6	1	2
Red Sea	10	0	0
River Nile	13	3	4
Sennar	7	0	0
South Darfur	39	20	71
South Kurdufan	8	7	9
West Darfur	8	3	6
West Kurdufan	5	1	3
White Nile	6	0	0

## Lokalisierung der Konfliktvorfälle

**Hinweis:** Die folgende Liste stellt einen Überblick über Ereignisse aus den ACLED-Datensätzen dar. Die Datensätze selbst enthalten weitere Details (Ortsangaben, Datum, Art, beteiligte AkteurInnen, Quellen, etc.). Die Präzision der

SUDAN, 4. QUARTAL 2018: KURZÜBERSICHT ÜBER VORFÄLLE AUS DEM ARMED CONFLICT LOCATION & EVENT DATA PROJECT (ACLED)  
ZUSAMMENGESTELLT VON ACCORD, 25. FEBRUAR 2020

Ortsdaten der Vorfälle variiert: Eine Stadt kann für eine ganze Region stehen, die Provinzhauptstadt kann als Ortsangabe verwendet werden, wenn außer der Provinz keine näheren Ortsangaben bekannt sind. In der Liste werden für die Orte die Namen in der Schreibweise von ACLED verwendet, für die Verwaltungseinheiten jedoch jene der GADM-Daten, auf welchen die obigen Karten basieren (in beiden Fällen handelt es sich ggf. um englische Transkriptionen).

In **Al Jazirah** wurden **18** Vorfälle mit **2** Toten erfasst und an folgenden Orten lokalisiert: **Deim, El Hasahisa, El Managil, Fadasi, Wad Medani**.

In **Al Qadarif** wurden **6** Vorfälle mit **15** Toten erfasst und an folgenden Orten lokalisiert: **El Faw, El Qallabat, Gedaref**.

In **Blue Nile** wurden **5** Vorfälle mit **8** Toten erfasst und an folgenden Orten lokalisiert: **Bau, Bout, Ed Damazin**.

In **Central Darfur** wurden **33** Vorfälle mit **90** Toten erfasst und an folgenden Orten lokalisiert: **Abata, Dar Al Aman, Daya, Golo, Jebel Marrah, Karwa, Kedilnye, Kombo Denko, Korofata, Kutrum, Manabu, Nertiti, Umm Dukhun, Wadi Saleh, Zalingei**.

In **East Darfur** wurden **3** Vorfälle mit **0** Toten erfasst und an folgenden Orten lokalisiert: **Adilla, Ed Daein**.

In **Kassala** wurde **1** Vorfall mit **0** Toten erfasst und an folgendem Ort lokalisiert: **New Halfa**.

In **Khartoum** wurden **35** Vorfälle mit **5** Toten erfasst und an folgenden Orten lokalisiert: **Burri, Jabal Aulia, Khartoum, Khartoum North, Omdurman, Shambat**.

In **North Darfur** wurden **26** Vorfälle mit **5** Toten erfasst und an folgenden Orten

lokalisiert: **Dobo Umda, Dola, El Fasher, Jabal Amer, Kurambe, Kutum, Muzbat, Shangil Tobay, Sortony, Tabit, Tawila, Tina, Umgai, Umm Baji**.

In **North Kurdufan** wurden **11** Vorfälle mit **2** Toten erfasst und an folgenden Orten lokalisiert: **El Obeid, Umm Rawaba**.

In **Northern** wurden **6** Vorfälle mit **2** Toten erfasst und an folgenden Orten lokalisiert: **Dongola, Ed Duweim, Wadi Halfa**.

In **Red Sea** wurden **10** Vorfälle mit **0** Toten erfasst und an folgenden Orten lokalisiert: **Gebeit, Port Sudan**.

In **River Nile** wurden **13** Vorfälle mit **4** Toten erfasst und an folgenden Orten lokalisiert: **Atbara, Berber, Ed Damer, Shendi**.

In **Sennar** wurden **7** Vorfälle mit **0** Toten erfasst und an folgenden Orten lokalisiert: **Dinder, Maiurno, Sennar**.

In **South Darfur** wurden **39** Vorfälle mit **71** Toten erfasst und an folgenden Orten lokalisiert: **Aliba Taringa, Arga, Buram, Deribat, El Rahad, Feina, Fusu, Gemiza Kuroma, Gereida, Gubbo, Gur Lambung, Jawa, Jongolea, Kara, Kass, Kobe, Kuweila, Malam, Mershing, Nyala, Saboon El Fag, Sagur, Turri, Wieraa**.

In **South Kurdufan** wurden **8** Vorfälle mit **9** Toten erfasst und an folgenden Orten lokalisiert: **Abu Jubaiha, Abu Kershola, Al Abbasiya, At Terter, Dibebad, Dilling, Jabal Abul**.

In **West Darfur** wurden **8** Vorfälle mit **6** Toten erfasst und an folgenden Orten lokalisiert: **Bondetto, Hashaba, Kulbus, Murnei, Nabagaya, Umm Dukhun**.

In **West Kurdufan** wurden **5** Vorfälle mit **3** Toten erfasst und an folgenden Orten lokalisiert: **An Nahud, Babanussa, El Fula**.

In **White Nile** wurden **6** Vorfälle mit **0** Toten erfasst und an folgenden Orten lokalisiert: **Geziret Aba, Kosti, Rabak, Um Dawanban**.

## Quellen

- ACLED – Armed Conflict Location & Event Data Project: Africa (Data through 22 February 2020), 22. Februar 2020  
<https://www.acleddata.com/download/2909/>
- GADM – Global Administrative Areas: gadm28\_levels.shp, Version 2.8, November 2015a  
[http://biogeo.ucdavis.edu/data/gadm2.8/gadm28\\_levels.shp.zip](http://biogeo.ucdavis.edu/data/gadm2.8/gadm28_levels.shp.zip)
- GADM – Global Administrative Areas: SDN\_adm.zip, Version 2.8, November 2015b  
[http://biogeo.ucdavis.edu/data/gadm2.8/shp/SDN\\_adm.zip](http://biogeo.ucdavis.edu/data/gadm2.8/shp/SDN_adm.zip)
- Raleigh, Clionadh; Linke, Andrew; Hegre, Håvard und Karlsen, Joakim: „Introducing ACLED-Armed Conflict Location and Event Data“, in: Journal of Peace Research (47(5) 2010 ), S. 651–660  
<http://jpr.sagepub.com/content/47/5/651.full.pdf+html>
- Smith, Walter H. F. und Wessel, Paul: Global Self-consistent Hierarchical High-resolution Geography (GSHHG), Version 2.3.4, 1. Mai 2015  
<https://www.ngdc.noaa.gov/mgg/shorelines/data/gshhg/latest/>
- SSNBS – South Sudan National Bureau of Statistics: Counties including disputed Abyei region, 1. Dezember 2008  
[https://www.humanitarianresponse.info/sites/www.humanitarianresponse.info/files/datasets/SS\\_admbnda\\_adm2\\_200k\\_ssnbs\\_2013\\_0.zip](https://www.humanitarianresponse.info/sites/www.humanitarianresponse.info/files/datasets/SS_admbnda_adm2_200k_ssnbs_2013_0.zip)
- UN Cartographic Section: Sudan, März 2012  
[http://www.ecoi.net/file\\_upload/4232\\_1407158723\\_sudan.pdf](http://www.ecoi.net/file_upload/4232_1407158723_sudan.pdf)

## Hinweis

Ereignisdaten können in künftigen Aktualisierungen korrigiert oder ergänzt werden. Aktualisierungen in den Datensätzen von ACLED werden von ACCORD nicht notwendigerweise übernommen, wenn sie nach oder kurz vor der Veröffentlichung dieser Übersicht erfolgen. Änderungen der von ACLED für die Datensammlung verwendeten Quellen können Einfluss auf die Vergleichbarkeit der Daten zu verschiedenen Zeitpunkten haben. Für weitere Informationen zur Methodologie von ACLED siehe [www.acleddata.com/resources/methodology/](http://www.acleddata.com/resources/methodology/). Für weitere Informationen zu den auf diesen Daten basierenden Produkten von ACCORD siehe [die Blog-Einträge auf ecoi.net, die mit "ACLED" beschlagwortet sind](#). Das Fehlen von Information über ein Ereignis in diesem Bericht erlaubt nicht den Rückschluss, dass es nicht stattgefunden hat. Die Grenzen und Namen in diesem Bericht stellen keine Billigung oder Anerkennung durch das Österreichische Rote Kreuz dar.

## Zitieren als

- ACCORD – Austrian Centre for Country of Origin & Asylum Research and Documentation: Sudan, 4. Quartal 2018: Kurzübersicht über Vorfälle aus dem Armed Conflict Location & Event Data Project (ACLED), 26. Februar 2020