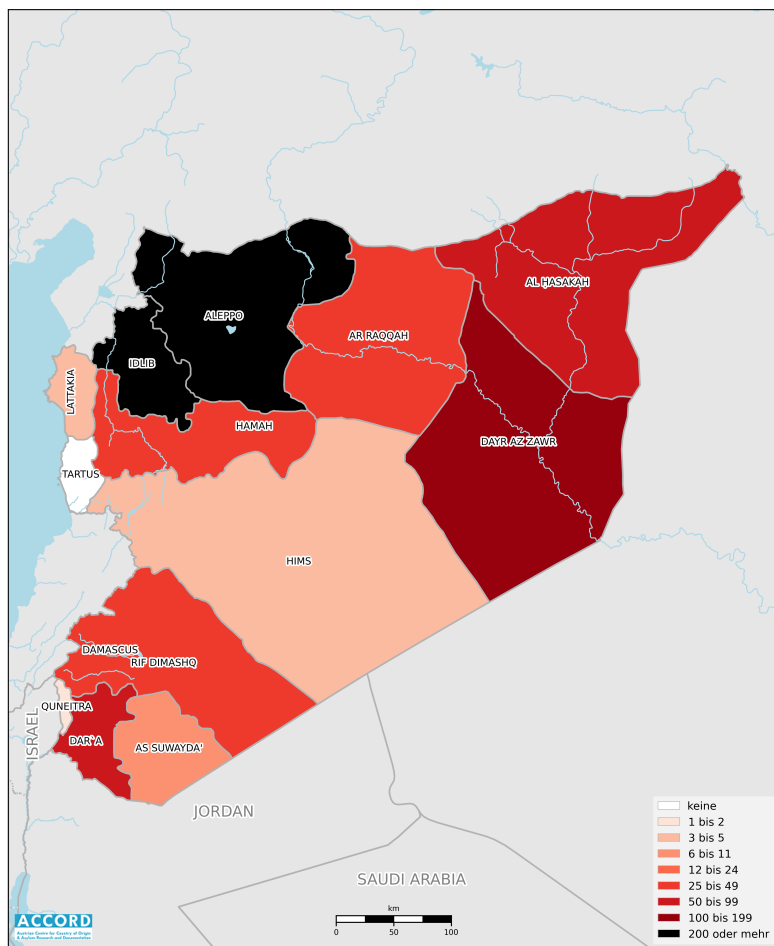


SYRIEN, 1. QUARTAL 2020:

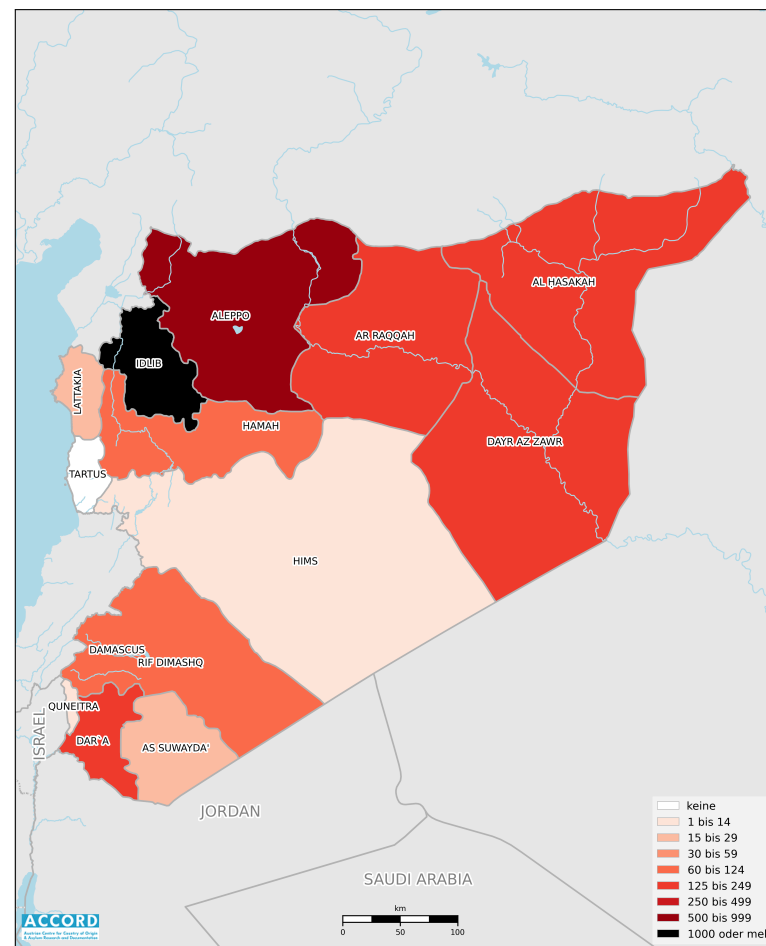
Kurzübersicht über Vorfälle aus dem Armed Conflict Location & Event Data Project (ACLED)

zusammengestellt von ACCORD, 23. Juni 2020

Anzahl der berichteten Vorfälle mit mindestens einem Todesopfer



Anzahl der berichteten Todesopfer



Staatsgrenzen: [GADM, November 2015a](#); Verwaltungsgliederung: [GADM, November 2015b](#); Vorfalldaten: [ACLED, 20. Juni 2020](#); Küstenlinien und Binnengewässer: [Smith und Wessel, 1. Mai 2015](#)

Inhaltsverzeichnis

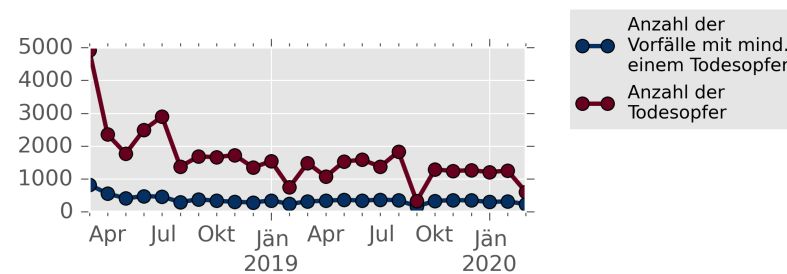
Anzahl der berichteten Todesopfer	1
Anzahl der berichteten Vorfälle mit mindestens einem Todesopfer	1
Konfliktvorfälle nach Kategorie	2
Entwicklung von Konfliktvorfällen von März 2018 bis März 2020	2
Methodologie	3
Berichtete Konfliktvorfälle nach Provinz	4
Lokalisierung der Konfliktvorfälle	4
Hinweis	8

Konfliktvorfälle nach Kategorie

Kategorie	Anzahl der Vorfälle	Anzahl der Vorfälle mit mindestens einem Todesopfer	Anzahl der Todesopfer
Explosionen / Fernangriffe	2213	324	1109
Kämpfe	859	354	1699
strategische Entwicklungen	340	0	0
Gewalt gegen Zivilpersonen	256	163	252
Proteste	63	0	0
Ausschreitungen	9	2	4
Gesamt	3740	843	3064

Die Tabelle basiert auf Daten von ACLED (verwendete Datensätze: [ACLED, 20. Juni 2020](#)).

Entwicklung von Konfliktvorfällen von März 2018 bis März 2020



Das Diagramm basiert auf Daten von ACLED (verwendete Datensätze: [ACLED, 20. Juni 2020](#)).

Methodologie

Die Daten, die in diesem Bericht verwendet werden, stammen vom Armed Conflict Location & Event Data Project (ACLED). ACLED sammelt Daten über berichtete Konfliktereignisse in ausgewählten afrikanischen und asiatischen Ländern, unter anderem Syrien. Das ACLED-Team greift dabei auf verschiedene Quellen zurück und klassifiziert die Daten nach Ort, Datum, AkteurInnen und Art.

Der Großteil der von ACLED gesammelten Daten basiert auf öffentlich zugänglichen Sekundärquellen. Die Daten können daher das Ausmaß an Vorfällen untererfassen. Insbesondere Daten zur Anzahl an Todesopfern sind der Gefahren der Verzerrung und der ungenauen Berichterstattung ausgesetzt. ACLED gibt an, konservative Schätzungen zu verwenden. ACLED verwendet den Kontext der jeweiligen Berichte, um die Anzahl der Todesopfer für jene Vorfälle zu schätzen, bei denen keine exakte Anzahl berichtet wird ("10" für "mehrere" Todesopfer, "100" wenn "hunderte" erwähnt werden, usw.). Für weitere Informationen zu ACLED und für den Zugang zu den vollständigen Datensätzen, siehe www.acleddata.com und [Raleigh; Linke; Hegre und Karlsen, 2010](#).

Basierend auf diesen Daten erstellt das Austrian Centre for Country of Origin & Asylum Research and Documentation (ACCORD) Übersichten zu Konfliktvorfällen und veröffentlicht sie auf ecoi.net, um einen weiteren Zugang zu den ACLED-Datensätzen zu bieten.

Es wird empfohlen, Zahlen zu Todesopfern mit äußerster Vorsicht zu verwenden.

Für Beurteilungen der Sicherheitslage sind Analysen von Vorfallsdaten quantitativer Natur nicht ausreichend.

Bitte beachten Sie ACLEDs besondere methodischen Hinweise zu Syrien: [ACLED, 16. April 2019](#)

Die beiden oben dargestellten Karten dienen dazu, die Anzahl berichteter Todesopfer (die Schätzungen beinhalten kann) mit der Anzahl an Vorfällen mit mindestens einem berichteten Todesopfer zu vergleichen.

Die geographischen Kartendaten basieren hauptsächlich auf GADM, fallweise ergänzt durch weitere Quellen. Die Vorfälle werden den von ACLED genannten Provinzen zugeordnet (Provinznamen und -grenzen können sich zwischen ACLED und GADM unterscheiden, die vorliegenden Karten verwenden GADM). Vorfälle, die nicht zugeordnet werden konnten, werden ignoriert. Daher können die Zahlen im vorliegenden Bericht von jenen der ACLED-Datensätze abweichen. Zudem ist es möglich, dass ACLED andere Provinzgrenzen verwendet als GADM. ACLED verwendet verschiedene Stufen der Präzision bei den Ortsdaten der Vorfälle, abhängig davon, wie detailliert die Quellen berichten. So kann eine Stadt für eine größere Region stehen, oder es wird die Provinzhauptstadt als Ort angegeben für Vorfälle, bei denen nur die Provinz bekannt ist.

Die Vorfälle umfassen folgende Kategorien: Kämpfe; Errichtung von Hauptquartieren oder Basen; gewaltlose strategische Entwicklungen; Ausschreitungen/Proteste; Gewalt gegen Zivilpersonen; gewaltlose Gebietseinnahme; Fernangriffe. Für Details zu diesen Kategorien, siehe:

- ACLED – Armed Conflict Location & Event Data Project: Armed Conflict Location and Event Data Project (ACLED) Codebook (2019), 10. April 2019 https://www.acleddata.com/wp-content/uploads/dlm_uploads/2017/10/ACLED_Codebook_2019FINAL_pbl.pdf
- ACLED – Armed Conflict Location & Event Data Project: Armed Conflict Location and Event Data Project (ACLED) User Quick Guide, April 2019 https://www.acleddata.com/wp-content/uploads/dlm_uploads/2019/04/General-User-Guide_FINAL.pdf

- ACLED – Armed Conflict Location & Event Data Project: FAQs: ACLED Fatality Methodology, 27. Jänner 2020
<https://www.acleddata.com/download/17979/>

Berichtete Konfliktvorfälle nach Provinz

Provinz	Anzahl Vorfälle	Anzahl Vorfälle mit Todesopfern	Anzahl Todesopfer
Al Hasakah	275	69	178
Aleppo	1090	214	692
Ar Raqqah	192	45	168
As Suwayda'	23	6	26
Damascus	16	11	14
Dar'a	138	62	135
Dayr Az Zawr	236	123	207
Hamah	237	31	115
Hims	26	5	13
Idlib	1379	239	1399
Lattakia	54	4	19
Quneitra	12	2	2
Rif Dimashq	62	32	96

Lokalisierung der Konfliktvorfälle

Hinweis: Die folgende Liste stellt einen Überblick über Ereignisse aus den ACLED-Datensätzen dar. Die Datensätze selbst enthalten weitere Details (Ortsangaben, Datum, Art, beteiligte AkteurInnen, Quellen, etc.). Die Präzision der Ortsdaten der Vorfälle variiert: Eine Stadt kann für eine ganze Region stehen, die Provinzhauptstadt kann als Ortsangabe verwendet werden, wenn außer der Provinz keine näheren Ortsangaben bekannt sind. In der Liste werden für die Orte die Namen in der Schreibweise von ACLED verwendet, für die Verwaltungseinheiten jedoch jene der GADM-Daten, auf welchen die obigen Karten basieren (in beiden Fällen handelt es sich ggf. um englische Transkriptionen).

In Al Hasakah wurden 275 Vorfälle mit 178 Toten erfasst und an folgenden Orten lokalisiert: Abu Rasin, Al Assadiyah, Al-Amirat, Al-Arbain, Al-Hasakeh, Al-Hasakeh - Al Kallaseh, Al-Hasakeh - Al Mufti, Al-Hasakeh - Ghoweran, Al-Hasakeh - Msheirfeh, Al-Malikeyyeh, Al-Nasriyah, Al-Suwaydiyah Sharqi, Alia, Amuda, Aniq El Hawa, Areesheh, Arshet Ras El Ein, Bab al Faraj, Bab al Kheir, Daoudiyeh, Darbasiyah, Dardara, Dashishah, Dwerah, Habb al Shawk, Harir, Hdadiyeh, Hole, Hole Camp, Jabal Abdulaziz, Jan Tamr, Khadrawi, Kharita, Kherber Hamu, Kherbet Al Sha'er, Leylan, Madhba'a, Manajir, Markada, Mashrafah, Mjeibreh, Muraykiz, Qahtaniyyah, Qasemiyeh, Quamishli, Ras Al Ain, Rawya, Rihaniya, Rmelan, Rubay'at, Sarajiya, Semalka Border Crossing, Shadadah, Tal Baydar Haskeh, Tal Brak, Tal Hmis, Tal Mohammad, Tal Tamer, Tall Tawil, Tall Ward Sharqi, Tawileh, Tell Halaf, Um Harmala, Umm Al-Kayf, Umm Al-Khair, Umm Ashba, Umm Sulaybah.

In Aleppo wurden 1090 Vorfälle mit 692 Toten erfasst und an folgenden Orten lokalisiert: A'rima, A'wejel, Abyan Saman, Abzemo, Afrin, Ahras, Ain Al Arab, Ain al Arab, Ajil, Al Amin Association, Al Bab, Al Dasimah, Al Habata, Al Hussyah, Al Kawukli, Al Safira Military Base and Defence Factories, Al Salloum, Al Shamiko, Al-Alqamiyyeh, Al-Baylonah, Al-Bohouth al-Elmia, Al-Eis, Al-Khaldiyah, Al-Klariyah, Al-Malikeyyeh, Al-Qasmiyeh, Al-Rahal Association, Al-Rashdeen, Al-Salihiyyah, Al-Yalni, Aleppo, Aleppo - Al-Khaldiya, Aleppo - Al-Layramoun, Aleppo - Al-Nile, Aleppo - Al-Sabeel, Aleppo - Al-Sukari, Aleppo - Al-Zahraa, Aleppo - Halab Al-Jadida, Aleppo - Hamadaniyeh, Aleppo - Sakhour, Aleppo - Shahabaa, Andan, Anjara, Anqalah, Aqibah, Ar-Ra'ee, Arab Hassan Kabeer, Arab Hassan Saghir, Arada, Arnaz, As-Safira, Atareb, Azaz, Bab Al Salameh, Babis, Bablit, Barad, Barna, Barqum, Bashmra, Bastron, Basuta, Batabu, Baytarun, Beit Ghazi, Bene, Big Osajli, Big Othmaniya, Big Sukariyeh, Bir Tafreeah, Bishqatine, Biyanoun, Blinta, Bshantra, Bulbul, Burj Haydar, Buwaybiyah, Dabiq, Daghelbash, Dana, Dandaniya, Daret Azza, Deir Jamal, Deir Sawan, Ein Daqneh, Electricity Association Suburb, Fafin, Farat, Ghadorah, Hadher, Hadi Association, Halisa, Harbal, Haritan, Hayamli, Hayyan, Hazwan,

Hmeira, Hoteh, Hur, ICARDA Research Facility, Ibbin, Jandairis, Jarablus, Jazraya, Jeineh, Jub al Hamir, Kabashin, Kafr Aleppo, Kafr Amma, Kafr Antoun, Kafr Bssin, Kafr Dael, Kafr Hamra, Kafr Kalbein, Kafr Karmin, Kafr Naha, Kafr Naseh Elatareb, Kafr Noran, Kafr Rum, Kafr Taal, Kafrantin, Kafrnaya, Kaljibrin, Kashtaar, Kassibeh, Khalidiyah, Khalsa, Khan Al-Asal, Khan Tuman, Khanaser, Kharabishah, Khirbat Jazraya, Khirbat Ma'rata, Kobla, Kurke Al-Fawkaniyah, Kusniya, Kwaires Military Airport, Ma'btali, Maamal Ushagi, Maaret Elartiq, Maarrata, Mahna Housing, Mansoura, Mansura, Manyan, Maraanaaz, Maratet Um Hosh, Mare', Maryuda, Mayasa, Menagh, Menagh - Military Airport, Menbij, Mirkan, Miznaz, Muhsinli, Nabal, Nayrab Air Base, Oqayba, Qabasin, Qalaa'iyah, Qamari, Qanater, Qarrasi, Qebtan al Jabal, Radwan Association, Raju, Rasm Al Sahreej, Rasm Eliss, Regiment 111 Army Base, Regiment 46 - Military Base, Rif al-Mohandessin al-Awal, Rif al-Mohandessin al-Thani, Sad Al-Shahba, Sadiyah, Sahafiyeen, Sahara, Samouqa, Sayada, Second Electricity Association, Semalka, Shaalah, Shankal, Sharan, Shawarighat al Arz, Shaykh Sulayman, Sheikh Ali, Sheikh Aqil, Sheikh Helal, Sheikh Isa, Sheikh Reh, Sheikh al-Hadid, Shughaydilah, Shuwayhanah, Sorhane, Tadaf, Tadil, Tal Ajar, Tal Bajer, Tal Heddiyeh, Tal Jijin, Tal Madeeq, Tal Msebin, Talafeh, Tall Ed-Daman, Tall Nabi Noman, Tall Rahal, Tall Refaat, Tall Shuwayhanah, Tamura, Taqad, Tatemrash, Tel Battal, Turandah, Tuwama, Um Adae Ajami, Um Adase, Um Atba, Um Jlud, Urum al-Kubra, Urum al-Sughra, Wdeihi, Western Kafr Jum, Yaqed Eladas, Zahraa, Zahrat Al Madaen, Zarah, Zarzita, Zeitan, Ziyara Afrin, Zmar, Zur Maghar.

In Ar Raqqa wurden 192 Vorfälle mit 168 Toten erfasst und an folgenden Orten lokalisiert: 93rd Brigade Army Base, Abdi Koy, Abu Hammad, Abu Khurayza, Al Tabqa, Al Zaidi, Al-Hurriyeh, Al-Khalidiyah, Al-Rasafah, Ali Bajliyah, Ar-Raqqa, Ar-Raqqa - Amin, Ar-Raqqa - Wihdeh, Arida Abu Jarada, Artawaziya, Baroudeh, Bir Tamah, Division 17, Ein Issa, Ghanim al-Ali, Hammam al Turkman, Hamrat Jumaysah, Hoshan, Hulw Abd, Jazrah, Jurn Aswad, Karama, Khayala, Kherbet Elroz, Khirbat Al-Baqr, Khirbat Karm, Kor

Hassan, Kuramaza, Maadan, Mab'oujeh, Qantari, Qazali, Sabka, Saida, Sefsafa, Sharkrak, Shuwayhan, Sukaryu, Suluk, Tell Abiad, Western Salhabiyeh, Zunnar.

In As Suwayda' wurden 23 Vorfälle mit 26 Toten erfasst und an folgenden Orten lokalisiert: Al-Thaala, As-Sweida, Barek, Dama, Dweira, Qarayya, Samma al Hneidat, Shahba.

In Damascus wurden 16 Vorfälle mit 14 Toten erfasst und an folgenden Orten lokalisiert: Damascus, Damascus - Dummar, Damascus - Mazzeh, Damascus - Qanawat, Mazzeh Military Air Base.

In Dar'a wurden 138 Vorfälle mit 135 Toten erfasst und an folgenden Orten lokalisiert: Alma, Ankhel, As-Sanamayn, Ash-Shajara, Bisr Elharir, Busra Esh-Sham, Da'el, Dar'a, Dar'a - Arbaine, Dar'a - Karak, Dar'a - Shuhada, Eastern Ghariyeh, Hit, Hrak, Izra', Jasim, Jbab, Jlein, Kahil, Karak, Kherbet Ghazala, Koya, Maaraba, Masikeh, Mseifra, Mzeireb, Nahta, Nasib, Nawa, Qayta, Sahm El Golan, Sahwa, Sayda, Shaara, Sheikh Saed, Tafas, Tassil, Um Elmayathen, Western Maliha, Yadudeh.

In Dayr Az Zawr wurden 236 Vorfälle mit 207 Toten erfasst und an folgenden Orten lokalisiert: Abbas, Abu Hamam, Abu Hardoub, Abu Khashab, Al Mayadin, Al Sabkhah, Al-Asbah farms, Al-Bahra, Al-Bukamal, Al-Bukamal Border Crossing, Al-Hawayij, Al-Heri, Al-Hussainiyah, Al-Jurdi al-Gharbi, Al-Kubar, Ash Shula, Ayyash, Baghuz, Barr al Sham, Basira, Bishri Mountain - Deir-ez-Zor, Breiha, Dahleh, Daman, Darnaj, Deir-ez-Zor, Deir-ez-Zor - Al-Joura-Al-Thawra, Deir-ez-Zor - Industrial Zone, Dweir, Elhisan, Fajjarat al Shuwayl, Gharanij, Hajin, Harbisha, Hawayij Thiban, Hejne, Jadid Bakkara, Jalaa, Jdid Ekeidat, Kaba Jeb, Kasra, Khasham, Kishkiyeh, Koniko Gas Field, Maadan 'Atiq, Mahkan, Mashekh, Mhemideh, Mrat, Muhasan, Omar - Oil Fields, Qetet Elbuleil, Sbeikhan, Shafa, Shiheil, Sosa, Sur, Sweidan Jazira, Sweiyeh, T2 Pumping Station, Tabiyet Jazira, Tabni, Takihi, Tayyana, Thiban,

Zir, Zughyer.

In Hamah wurden 237 Vorfälle mit 115 Toten erfasst und an folgenden Orten lokalisiert: 47th Brigade Army Base, Al Aziziyeh, Al Ghab Plain, Al Qarutiyah, Al Uraymah, Al-Hamidiah, Al-Haweeja, Al-Mashiak, Al-Qahera, Al-Sirmaniyah, Amqiyah, Ankawi, Aqrab, Ar Rasif, Arbain, As-Suqaylabiyah, Baath Vanguard Camp, Dayr Sunbul, Doqmaq, Halfaya, Hama, Hama - Airbase, Hardana, Hawarte, Hawash, Hmeirat, Horriyeh, Huweiz, Hweijeh, Jabal Shashabo, Jbine, Jeb Ramleh, Jirn, Jisr Beit Ras, Jub Suleiman, Jurin, Kafr Zeita, Kherbet Elnaqus, Kirkat, Lower Amiqa, Maan, Madiq Castle, Mansura, Midan Ghazal, Muhradah, Murak, Na'urat Shathah, Qa'urah, Qamhana, Qarqur, Qastun, Qirata, Qulaydin, Sahab, Sehriyeh, Shahrana, Sheikh Hadid, Shir Maghar, Suran, Tal Salhab, Tal Wassit, Tanjarah, Zakoom, Zayzun, Ziyara.

In Hims wurden 26 Vorfälle mit 13 Toten erfasst und an folgenden Orten lokalisiert: Al Qusayr, Al-Houla, Homs, Kafr Laha, Rashwani, Shayrat Air Base, Sokhneh, Tal Dahab, Talbiseh, Tall Shihab, Third Station, Tiyas - Airport, Um Sharshouh.

In Idlib wurden 1379 Vorfälle mit 1399 Toten erfasst und an folgenden Orten lokalisiert: Abdeta, Abu Dafn, Abu Jurayf, Abu Kansah, Abul Thohur, Afes, Air Defence Base - Defunct, Al Burayj, Al Burnas, Al Duweir, Al Hallubah, Al Hanboushiyeh, Al Mushayrifah, Al Salihiyah, Al Serj, Al Wasita, Al-'Amiriyah, Al-Bardakli, Al-Dana, Al-Mushayrifah, Al-Sawami, Al-Z'einiyeh, Ariha, Armanaya, Armanaz, Arnaba, Atmah, Baarbu, Bab El Hawa, Babilla, Babisqa, Babuline, Badama, Ballisa, Balyun, Banin, Bara, Baragethi, Baris, Barsa, Batenta, Bazabur, Bensch, Breiseh, Bsames, Bsanqul, Bsaqla, Bsida, Dadikh, Dana, Dar Al-Kabira, Dar Es-Salaam, Darkosh, Deir Hassan, Deir Lozeh, Deir Sharqi, Deir Sunbul, Delim, Dhahabiyah, Eblin, Ehsem, Ein El-Bayda, Eshtabraq, Falyun, Ferwan, Fleifel, Foah, Ftireh, Ghadqa, Ghassaniyeh, Haimaymat, Halban, Hamdieh, Hantutin, Harim, Harmala,

Harsh Basanqul, Has, Hatamiyeh, Hazano, Hazarin, Heish, Hersh Banin, Idleb, Idleb Central Prison, Jabal Al Tawil, Jabal Arba'in, Jabal al-Zawiya, Jadraya, Jallas, Janudiyeh, Jarada, Jarjnaz, Jbala, Jeb Kas, Jisr-Ash-Shugur, Jobas, Joseph, Kadoura, Kafir, Kafr Aruq, Kafr Basin, Kafr Battikh, Kafr Lata, Kafr Lusin, Kafr Musa, Kafr Nabi, Kafr Nobol, Kafr Omeim, Kafr Oweid, Kafr Takharim, Kafraya, Kafrsajna, Kafruma, Kanayis, Kansafra, Kawkabah, Kelly, Ketyan, Khan al-Sabeel, Kherbet Eljoz, Kherbet Ma'azyen, Kuwayris, Luf, Ma'aratah, Ma'arrat An Nu'man, Ma'arrat Mukhus, Ma'arrat Tamasrin, Ma'arrat Tayrah, Ma'rrabaya, Maar Dibsi, Maar Hattat, Maar Shamarin, Maar Shamsheh, Maar Shurin, Maar Tamater, Maarat Sin, Maarbali, Maaret Al Naasan, Maaret Alia, Maaret Harma, Maarzita, Maasaran, Madaya, Maghara, Mantaf, Maraand, Marayan, Mardikh, Marj Elzohur, Mastomeh - Military Camp, Mastumeh, Mejazir, Meshmeshan, Mhambal, Milaja, Moqa, Mozra, Mseibin, Nahliya, Najiyeh, Nawhia Gharbia, Nawhia Sharqiya, Nayrab, Niha, Nqeir, Odwan, Orm Eljoz, Qasabiyeh, Qminas, Qoqfin, Qumhana, Ram Hamdan, Rami, Rasafa, Rayan, Ruwaiha, Sahyan, Salamin, Salihiyeh, Sallah Al Zuhur, Salqin, Samkeh, San, Saraqab, Sarja, Sarmada, Sarmin, Sayadi, Sfuhen, Shabour, Shallakh, Sheikh Ahmad, Sheikh Dames, Sheikh Idris, Sheikh Mustafa, Shinan, Suth al Deir, Tabish, Tah, Tal Dibis, Tal Elaghar, Tal Elkaramaj, Tal Kersyan, Tal Sultan, Tal Tuqan, Talhiyeh, Tall Al Nar, Tall Al Sheikh, Tall Khatra, Tall Mustayfi, Tall al Nabi Ayoub, Taqana, Tawil al-Halib, Teftnaz, Teftnaz - Military Air Base, Telamnas, Tell al-Ruman, Termala, Termanin, Toum, Tuffahiyeh, Turnabah, Um Nir, Wadi al-Dayf Army Base, Western Deir, Wiramba, Zardana Mashehad.

In **Lattakia** wurden 54 Vorfälle mit 19 Toten erfasst und an folgenden Orten lokalisiert: Al-Qardaha, Ein Elhur, Ein Issa, Haddada, Hmeimim Air Base, Jabal al-Akrad, Jabal al-Turkman, Jablah, Kabani, Kansaba, Khadraa, Lattakia, Nawwara-Klz, Salma, Saraf, Tardeen.

In **Quneitra** wurden 12 Vorfälle mit 2 Toten erfasst und an folgenden Orten lokalisiert: Al Qahtaniyah, Baath, Ein Eltineh, Hadar, Hurriyeh, Kodneh,

Quneitra.

In Rif Dimashq wurden 62 Vorfälle mit 96 Toten erfasst und an folgenden Orten lokalisiert: Al-Muqaylabiyah, Arbin, At Tall, Bala, Damascus - International Airport, Duma, Ein Terma, Felita, Hezzeh, Jabal al-Sheikh, Jamraya, Jaramana, Jisrein, Kanaker, Khan Elshih, Kisweh, Marj Sultan, Qalamoun, Qatana, Qodsayya, Rankus, Sahnaya, Saqba, Sayyeda Zeinab, Sidnaya Military Prison, Tal-fita, Wadi Barada, Yalda, Zakiyeh, Zamalka.

Quellen

- ACLED – Armed Conflict Location & Event Data Project: Control, Contestation, and Activity in Syria, 16. April 2019
<https://www.acleddata.com/download/13825/>
- ACLED – Armed Conflict Location & Event Data Project: Middle East (20 June 2020), 20. Juni 2020
<https://www.acleddata.com/download/2915/>
- GADM – Global Administrative Areas: gadm28_levels.shp, Version 2.8, November 2015a
http://biogeo.ucdavis.edu/data/gadm2.8/gadm28_levels.shp.zip
- GADM – Global Administrative Areas: SYR_adm.zip, Version 2.8, November 2015b
https://biogeo.ucdavis.edu/data/gadm2.8/shp/SYR_adm_shp.zip
- Raleigh, Clionadh; Linke, Andrew; Hegre, Håvard und Karlsen, Joakim: „Introducing ACLED-Armed Conflict Location and Event Data“, in: Journal of Peace Research (47(5) 2010), S. 651–660
<http://jpr.sagepub.com/content/47/5/651.full.pdf+html>
- Smith, Walter H. F. und Wessel, Paul: Global Self-consistent Hierarchical High-resolution Geography (GSHHG), Version 2.3.4, 1. Mai 2015
<https://www.ngdc.noaa.gov/mgg/shorelines/data/gshhg/latest/>

Hinweis

Ereignisdaten können in künftigen Aktualisierungen korrigiert oder ergänzt werden. Aktualisierungen in den Datensätzen von ACLED werden von ACCORD nicht

notwendigerweise übernommen, wenn sie nach oder kurz vor der Veröffentlichung dieser Übersicht erfolgen. Änderungen der von ACLED für die Datensammlung verwendeten Quellen können Einfluss auf die Vergleichbarkeit der Daten zu verschiedenen Zeitpunkten haben. Für weitere Informationen zur Methodologie von ACLED siehe www.acleddata.com/resources/methodology/. Für weitere Informationen zu den auf diesen Daten basierenden Produkten von ACCORD siehe [die Blog-Einträge auf ecoi.net, die mit "ACLED" beschlagwortet sind](#). Das Fehlen von Information über ein Ereignis in diesem Bericht erlaubt nicht den Rückschluss, dass es nicht stattgefunden hat. Die Grenzen und Namen in diesem Bericht stellen keine Billigung oder Anerkennung durch das Österreichische Rote Kreuz dar.

Zitieren als

- ACCORD – Austrian Centre for Country of Origin & Asylum Research and Documentation: Syrien, 1. Quartal 2020: Kurzübersicht über Vorfälle aus dem Armed Conflict Location & Event Data Project (ACLED), 23. Juni 2020