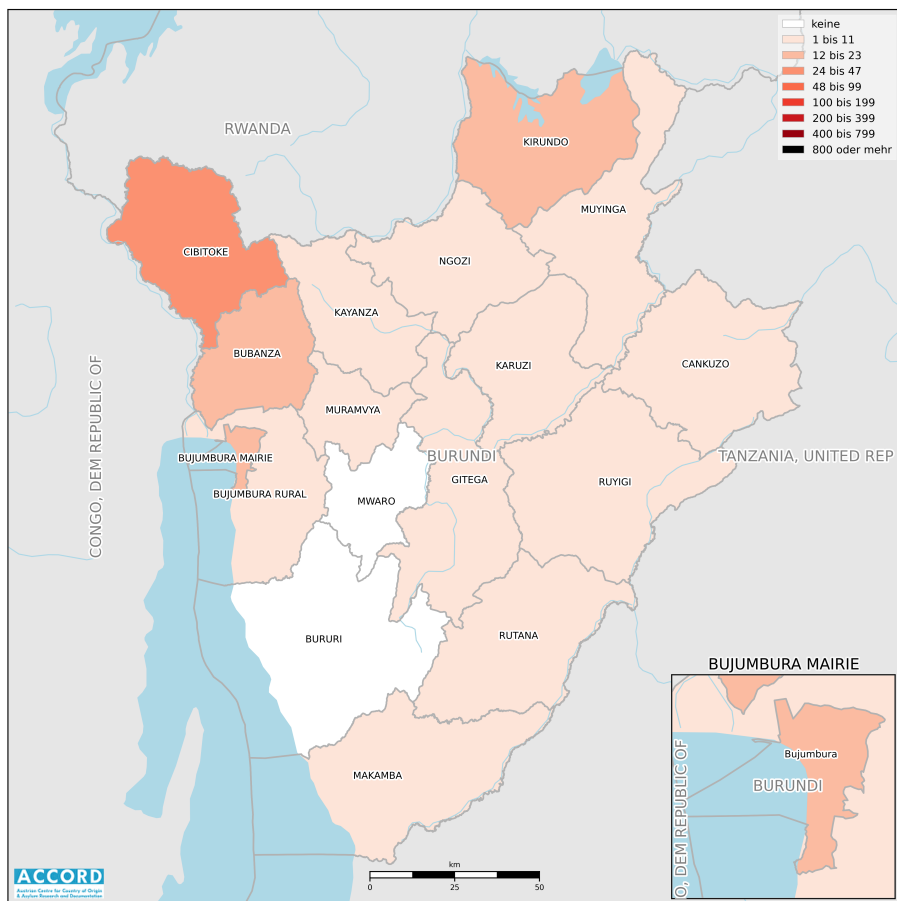


BURUNDI, JAHR 2019:

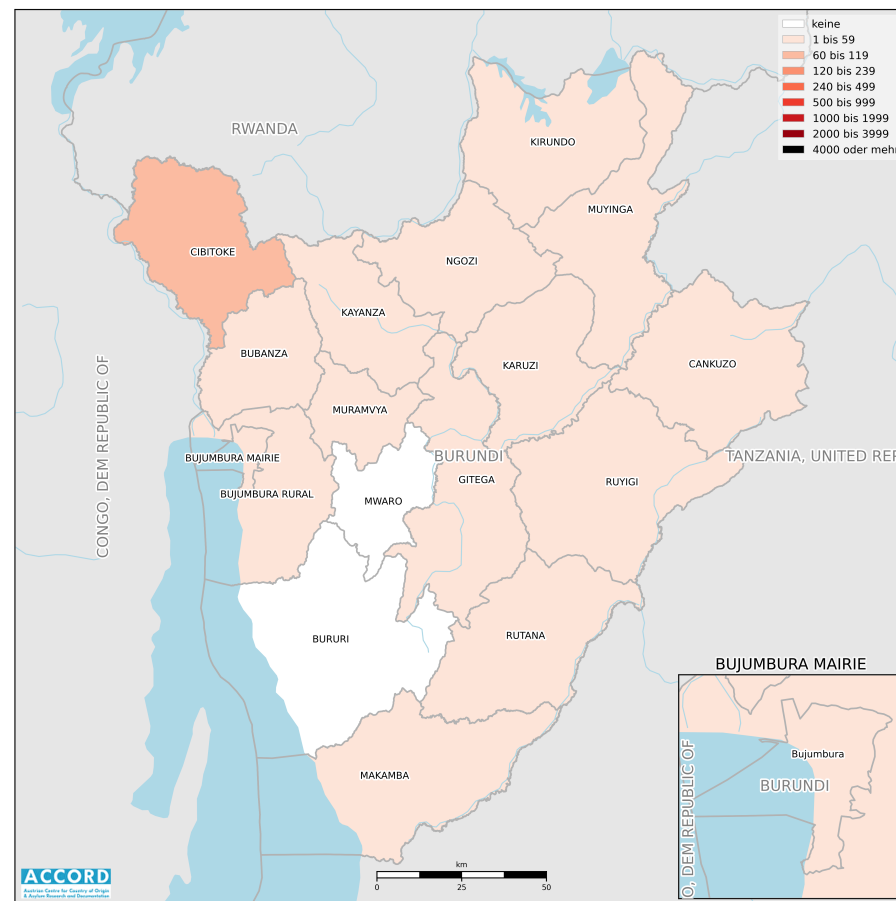
Kurzübersicht über Vorfälle aus dem Armed Conflict Location & Event Data Project (ACLED)

zusammengestellt von ACCORD, 23. Juni 2020

Anzahl der berichteten Vorfälle mit mindestens einem Todesopfer



Anzahl der berichteten Todesopfer



Staatsgrenzen: [GADM, November 2015b](#); Verwaltungsgliederung: [GADM, November 2015a](#); Vorfalldaten: [ACLED, 20. Juni 2020](#); Küstenlinien und Binnengewässer: [Smith und Wessel, 1. Mai 2015](#)

Inhaltsverzeichnis

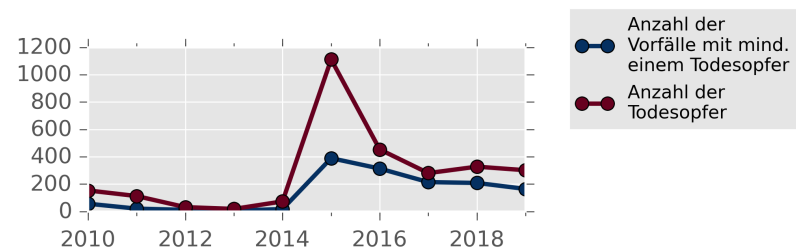
Anzahl der berichteten Todesopfer	1
Anzahl der berichteten Vorfälle mit mindestens einem Todesopfer	1
Konfliktvorfälle nach Kategorie	2
Entwicklung von Konfliktvorfällen von 2010 bis 2019	2
Methodologie	3
Berichtete Konfliktvorfälle nach Provinz	4
Lokalisierung der Konfliktvorfälle	4
Hinweis	6

Konfliktvorfälle nach Kategorie

Kategorie	Anzahl der Vorfälle	Anzahl der Vorfälle mit mindestens einem Todesopfer	Anzahl der Todesopfer
Gewalt gegen Zivilpersonen	497	111	164
strategische Entwicklungen	86	0	0
Kämpfe	77	31	104
Proteste	51	0	0
Ausschreitungen	44	15	21
Explosionen / Fernangriffe	28	7	12
Gesamt	783	164	301

Die Tabelle basiert auf Daten von ACLED (verwendete Datensätze: [ACLED, 20. Juni 2020](#)).

Entwicklung von Konfliktvorfällen von 2010 bis 2019



Das Diagramm basiert auf Daten von ACLED (verwendete Datensätze: [ACLED, 20. Juni 2020](#)).

Methodologie

Die Daten, die in diesem Bericht verwendet werden, stammen vom Armed Conflict Location & Event Data Project (ACLED). ACLED sammelt Daten über berichtete Konfliktereignisse in ausgewählten afrikanischen und asiatischen Ländern, unter anderem Burundi. Das ACLED-Team greift dabei auf verschiedene Quellen zurück und klassifiziert die Daten nach Ort, Datum, AkteurInnen und Art.

Der Großteil der von ACLED gesammelten Daten basiert auf öffentlich zugänglichen Sekundärquellen. Die Daten können daher das Ausmaß an Vorfällen untererfassen. Insbesondere Daten zur Anzahl an Todesopfern sind der Gefahren der Verzerrung und der ungenauen Berichterstattung ausgesetzt. ACLED gibt an, konservative Schätzungen zu verwenden. ACLED verwendet den Kontext der jeweiligen Berichte, um die Anzahl der Todesopfer für jene Vorfälle zu schätzen, bei denen keine exakte Anzahl berichtet wird ("10" für "mehrere" Todesopfer, "100" wenn "hunderte" erwähnt werden, usw.). Für weitere Informationen zu ACLED und für den Zugang zu den vollständigen Datensätzen, siehe www.acleddata.com und [Raleigh; Linke; Hegre und Karlsen, 2010](#).

Basierend auf diesen Daten erstellt das Austrian Centre for Country of Origin & Asylum Research and Documentation (ACCORD) Übersichten zu Konfliktvorfällen und veröffentlicht sie auf ecoi.net, um einen weiteren Zugang zu den ACLED-Datensätzen zu bieten.

Es wird empfohlen, Zahlen zu Todesopfern mit äußerster Vorsicht zu verwenden.

Für Beurteilungen der Sicherheitslage sind Analysen von Vorfallsdaten quantitativer Natur nicht ausreichend.

Bitte beachten Sie ACLEDs besondere methodischen Hinweise zu Burundi: [ACLED, 17. Dezember 2019](#)

Die beiden oben dargestellten Karten dienen dazu, die Anzahl berichteter Todesopfer (die Schätzungen beinhalten kann) mit der Anzahl an Vorfällen mit mindestens einem berichteten Todesopfer zu vergleichen.

Die geographischen Kartendaten basieren hauptsächlich auf GADM, fallweise ergänzt durch weitere Quellen. Die Vorfälle werden den von ACLED genannten Provinzen zugeordnet (Provinznamen und -grenzen können sich zwischen ACLED und GADM unterscheiden, die vorliegenden Karten verwenden GADM). Vorfälle, die nicht zugeordnet werden konnten, werden ignoriert. Daher können die Zahlen im vorliegenden Bericht von jenen der ACLED-Datensätze abweichen. Zudem ist es möglich, dass ACLED andere Provinzgrenzen verwendet als GADM. ACLED verwendet verschiedene Stufen der Präzision bei den Ortsdaten der Vorfälle, abhängig davon, wie detailliert die Quellen berichten. So kann eine Stadt für eine größere Region stehen, oder es wird die Provinzhauptstadt als Ort angegeben für Vorfälle, bei denen nur die Provinz bekannt ist.

Die Vorfälle umfassen folgende Kategorien: Kämpfe; Errichtung von Hauptquartieren oder Basen; gewaltlose strategische Entwicklungen; Ausschreitungen/Proteste; Gewalt gegen Zivilpersonen; gewaltlose Gebietseinnahme; Fernangriffe. Für Details zu diesen Kategorien, siehe:

- ACLED – Armed Conflict Location & Event Data Project: Armed Conflict Location and Event Data Project (ACLED) Codebook (2019), 10. April 2019 https://www.acleddata.com/wp-content/uploads/dlm_uploads/2017/10/ACLED_Codebook_2019FINAL_pbl.pdf
- ACLED – Armed Conflict Location & Event Data Project: Armed Conflict Location and Event Data Project (ACLED) User Quick Guide, April 2019 https://www.acleddata.com/wp-content/uploads/dlm_uploads/2019/04/General-User-Guide_FINAL.pdf

- ACLED – Armed Conflict Location & Event Data Project: FAQs: ACLED Fatality Methodology, 27. Jänner 2020
<https://www.acleddata.com/download/17979/>

Berichtete Konfliktvorfälle nach Provinz

Provinz	Anzahl Vorfälle	Anzahl Vorfälle mit Todesopfern	Anzahl Todesopfer
Bubanza	73	19	43
Bujumbura Mairie	55	22	32
Bujumbura Rural	39	10	12
Bururi	8	0	0
Cankuzo	18	4	6
Cibitoke	100	39	101
Gitega	41	6	6
Karuzi	38	5	5
Kayanza	42	8	10
Kirundo	95	12	20
Makamba	51	3	5
Muramvya	23	6	6
Muyinga	39	9	13
Mwaro	7	0	0
Ngozi	68	6	8
Rumonge	34	5	18
Rutana	23	2	2
Ruyigi	29	8	14

Lokalisierung der Konfliktvorfälle

Hinweis: Die folgende Liste stellt einen Überblick über Ereignisse aus den ACLED-Datensätzen dar. Die Datensätze selbst enthalten weitere Details (Ortsangaben, Datum, Art, beteiligte AkteurInnen, Quellen, etc.). Die Präzision der

Ortsdaten der Vorfälle variiert: Eine Stadt kann für eine ganze Region stehen, die Provinzhauptstadt kann als Ortsangabe verwendet werden, wenn außer der Provinz keine näheren Ortsangaben bekannt sind. In der Liste werden für die Orte die Namen in der Schreibweise von ACLED verwendet, für die Verwaltungseinheiten jedoch jene der GADM-Daten, auf welchen die obigen Karten basieren (in beiden Fällen handelt es sich ggf. um englische Transkriptionen).

In **Bubanza** wurden 73 Vorfälle mit 43 Toten erfasst und an folgenden Orten lokalisiert: **Bubanza, Buhurika, Bukinga, Buramata, Buringa, Busongo, Butanuka, Buvyuko, Gahwazi, Gifurwe, Gihanga, Gitanga, Kanenga, Karambira, Kinama, Masare, Mitakataka, Mpanda, Muhenga, Murengeza, Musenyi, Musigati, Muyebe, Muzinda, Nyamabere, Nyarusange, Nyenkarange, Ruce, Rukoko, Shari.**

In **Bujumbura Mairie** wurden 55 Vorfälle mit 32 Toten erfasst und an folgenden Orten lokalisiert: **Bujumbura, Bujumbura Port, Buterere, Bwiza, Cibitoke, Gihosha, Kamenge, Kanyosha, Kinama, Kinanira, Muha, Mukaza, Musaga, Mutakura, Mutanga, Mutimbuzi, Ngagara, Ntahangwa, Nyakabiga, Rohero, Ruziba.**

In **Bujumbura Rural** wurden 39 Vorfälle mit 12 Toten erfasst und an folgenden Orten lokalisiert: **Benga, Bikanka, Bubanza, Carama, Gatumba, Gisovu, Ijenda, Kanyosha, Kibuye, Kinyinya, Kivoga, Mageyo, Mubimbi, Mukike, Murukaramu, Musenyi, Mutobo, Muyira, Muzazi, Nyabiraba, Nyakibande, Nyamaboko, Rutegama, Rwibaga, Tenga.**

In **Bururi** wurden 8 Vorfälle mit 0 Toten erfasst und an folgenden Orten lokalisiert: **Bururi, Kibezi, Matana, Mudahandwa, Vyanda.**

In **Cankuzo** wurden 18 Vorfälle mit 6 Toten erfasst und an folgenden Orten lokalisiert: **Bumba, Bunyerere, Buyongwe, Cankuzo, Gisagara, Kabeza, Kaniha, Kigamba, Mugenda, Muhweza, Rukwega, Ruramba, Ruvumu,**

Rwamvura.

In **Cibitoke** wurden 100 Vorfälle mit 101 Toten erfasst und an folgenden Orten lokalisiert: **Bihembe, Bubogora, Buganda, Buhayira, Buhindo, Buhoro, Bukinanyana, Bumba, Burimbi, Butahana, Butara, Buzirasazi, Cibitoke, Cunyu, Gabiro, Gafumbegeti, Gahoma, Gasenyi, Kabere, Kaburantwa, Kibande, Kibati, Kibaya, Mabayi, Masango, Masha, Mirombero, Mugimbu, Mugina, Mukoma, Murwi, Ndava, Nderama, Ndora, Ngara, Nyamitanga, Nyarwumba, Nyeshenza, Rugombo, Ruhagarika, Ruhororo, Rukana, Ruseseka, Rusiga, Ruziba, Sehe, Twinyoni.**

In **Gitega** wurden 41 Vorfälle mit 6 Toten erfasst und an folgenden Orten lokalisiert: **Bihanga, Bihororo, Bugendana, Butamuheba, Cimba, Gerangabo, Giheta, Gitega, Gitongo, Kibasi, Mugeru, Mugoboka, Mutaho, Mwaro-Ngundu, Nyabututsi, Nyamutobo, Nyarusange, Ruhande.**

In **Karuzi** wurden 38 Vorfälle mit 5 Toten erfasst und an folgenden Orten lokalisiert: **Bibara, Buhiga, Gasenyi, Gashanga, Gitanga, Karuzi, Karwa, Kigoma, Maramvya, Mushikanwa, Mutara, Mutumba, Ngugo, Nkubara, Nyabikere, Nyamiyaga, Nyarutovu, Rudaraza, Ruhuma, Rusamaza, Rwandagaru, Rweya, Rwingoma, Sagara.**

In **Kayanza** wurden 42 Vorfälle mit 10 Toten erfasst und an folgenden Orten lokalisiert: **Bubezi, Butaganzwa, Caratsi, Gahisi, Gihororo, Karama, Kayanza, Kibavu, Kigarama, Kigeri, Kiryama, Matongo, Mikoni, Muhanga, Musagara, Musama, Musema, Muzumure, Nkango, Nyabiyogi, Nyarusange, Rama, Randa, Rango, Ruhororo, Rukago, Rukere.**

In **Kirundo** wurden 95 Vorfälle mit 20 Toten erfasst und an folgenden Orten lokalisiert: **Bucana, Bugabira, Bugera, Busoni, Bwambarangwe, Cewe, Gasenyi, Gatare, Gatete, Gihinga, Gitobe, Gitwenzi, Kabanga, Kagege, Kanyinya, Karamagi, Kavomo, Kigaga, Kigina, Kiramata, Kireka, Kirundo,**

Kiyonza, Kwisigu, Marembo, Mugendo, Mukerwa, Murama, Murungurira, Mutara, Mwenya, Ntega, Nyabikenke, Nyagisozi, Rambo, Rugasa, Ruhehe, Runyonza, Rushubije, Rutabo, Rwibikara, Santunda, Susa, Tonga, Vumbi, Yaranda.

In **Makamba** wurden 51 Vorfälle mit 5 Toten erfasst und an folgenden Orten lokalisiert: Bigina, Buheka, Gasenga, Gatabo, Gishiha, Jimbi, Kabondo, Kayogoro, Kibago, Kigaza, Kinoso, Mabanda, Makamba, Mara, Mudaturwa, Mugerama, Mukimba, Muramba, Nyabigina, Nyanza-Lac, Rubimba, Rutenderi, Shaka, Vugizo.

In **Muramvya** wurden 23 Vorfälle mit 6 Toten erfasst und an folgenden Orten lokalisiert: Biganda, Bugarama, Bukeye, Busimba, Cumba, Gahweza, Gashingwa, Kiganda, Kivyeyi, Maramvya, Munyinya, Muramvya, Nkonyovu, Nyagisozi, Nyarunazi, Rutegama, Shombo.

In **Muyinga** wurden 39 Vorfälle mit 13 Toten erfasst und an folgenden Orten lokalisiert: Biyorwa, Buhinyuza, Butihinda, Gasenyi, Gasorwe, Giteranyi, Kabingo, Kadende, Kaguhu, Kamaramagambo, Kara, Kavugangoma, Kigoganya, Kirembe, Masasu, Mukoni, Musama, Muyinga, Nonwe, Nyaruhengeri, Nyungu, Rugabano, Rugari, Rukira, Tangara.

In **Mwaro** wurden 7 Vorfälle mit 0 Toten erfasst und an folgenden Orten lokalisiert: Gasibe, Gihinga, Magamba, Mwaro, Nyabihanga.

In **Ngozi** wurden 68 Vorfälle mit 8 Toten erfasst und an folgenden Orten lokalisiert: Burenge, Burenza, Butare, Gakere, Gashikanwa, Gatare, Gisekuro, Gitanga, Kagari, Kagoma, Kamira, Kananira, Kirembe, Kiringanire, Kivoga, Kiyange, Marangara, Martyazo, Mihigo, Mirango, Mparamirundi, Mubanga, Munyange, Muremera, Ngozi, Nyagatovu, Nyakibari, Nyamarobe, Nyamurenge, Nyamurenza, Nyarusange, Rukeco, Runini, Rutagage, Rutanga, Rutobo, Ryarunyinya, Shoza.

In **Rumonge** wurden 34 Vorfälle mit 18 Toten erfasst und an folgenden Orten lokalisiert: Buyengero, Gabaniro, Gasenyi, Gatete, Gitaza, Kagongo, Kibingo, Kigwena, Kizuka, Mariza, Minago, Mubone, Mudende, Mugara, Muhuta, Muturirwa, Rumonge, Rwaniro.

In **Rutana** wurden 23 Vorfälle mit 2 Toten erfasst und an folgenden Orten lokalisiert: Bugiga, Bukemba, Butambara, Butezi, Gakobe, Gatakazi, Giharo, Karera I, Karindo, Kinzanza, Kivoga, Munyika, Mura, Ngarama, Rutana.

In **Ruyigi** wurden 29 Vorfälle mit 14 Toten erfasst und an folgenden Orten lokalisiert: Butaganzwa, Bweru, Gasenyi, Gisuru, Kabuyenge, Kavumwe, Kinyinya, Kirambi, Kirungu, Mago, Mubavu, Musha, Ndago, Ntende, Nyabitsinda, Nyamusasa, Nyaruganda, Rusengo, Rutonganikwa, Ruvyagira, Ruyigi.

Quellen

- ACLED – Armed Conflict Location & Event Data Project: Burundi Sourcing Profile, 17. Dezember 2019
<https://www.acleddata.com/download/17558/>
- ACLED – Armed Conflict Location & Event Data Project: Africa (20 June 2020), 20. Juni 2020
<https://www.acleddata.com/download/2909/>
- GADM – Global Administrative Areas: BDI_adm.zip, Version 2.8, November 2015a
http://biogeo.ucdavis.edu/data/gadm2.8/shp/BDI_adm.zip
- GADM – Global Administrative Areas: gadm28_levels.shp, Version 2.8, November 2015b
http://biogeo.ucdavis.edu/data/gadm2.8/gadm28_levels.shp.zip
- Raleigh, Clionadh; Linke, Andrew; Hegre, Håvard und Karlsen, Joakim: „Introducing ACLED-Armed Conflict Location and Event Data“, in: Journal of Peace Research (47(5) 2010), S. 651–660
<http://jpr.sagepub.com/content/47/5/651.full.pdf+html>
- Smith, Walter H. F. und Wessel, Paul: Global Self-consistent Hierarchical High-resolution Geography (GSHHG), Version 2.3.4, 1. Mai 2015
<https://www.ngdc.noaa.gov/mgg/shorelines/data/gshhg/latest/>

Hinweis

Ereignisdaten können in künftigen Aktualisierungen korrigiert oder ergänzt werden. Aktualisierungen in den Datensätzen von ACLED werden von ACCORD nicht

notwendigerweise übernommen, wenn sie nach oder kurz vor der Veröffentlichung dieser Übersicht erfolgen. Änderungen der von ACLED für die Datensammlung verwendeten Quellen können Einfluss auf die Vergleichbarkeit der Daten zu verschiedenen Zeitpunkten haben. Für weitere Informationen zur Methodologie von ACLED siehe www.acleddata.com/resources/methodology/. Für weitere Informationen zu den auf diesen Daten basierenden Produkten von ACCORD siehe [die Blog-Einträge auf ecoi.net, die mit "ACLED" beschlagwortet sind](#). Das Fehlen von Information über ein Ereignis in diesem Bericht erlaubt nicht den Rückschluss, dass es nicht stattgefunden hat. Die Grenzen und Namen in diesem Bericht stellen keine Billigung oder Anerkennung durch das Österreichische Rote Kreuz dar.

Zitieren als

- ACCORD – Austrian Centre for Country of Origin & Asylum Research and Documentation: Burundi, Jahr 2019: Kurzübersicht über Vorfälle aus dem Armed Conflict Location & Event Data Project (ACLED), 23. Juni 2020