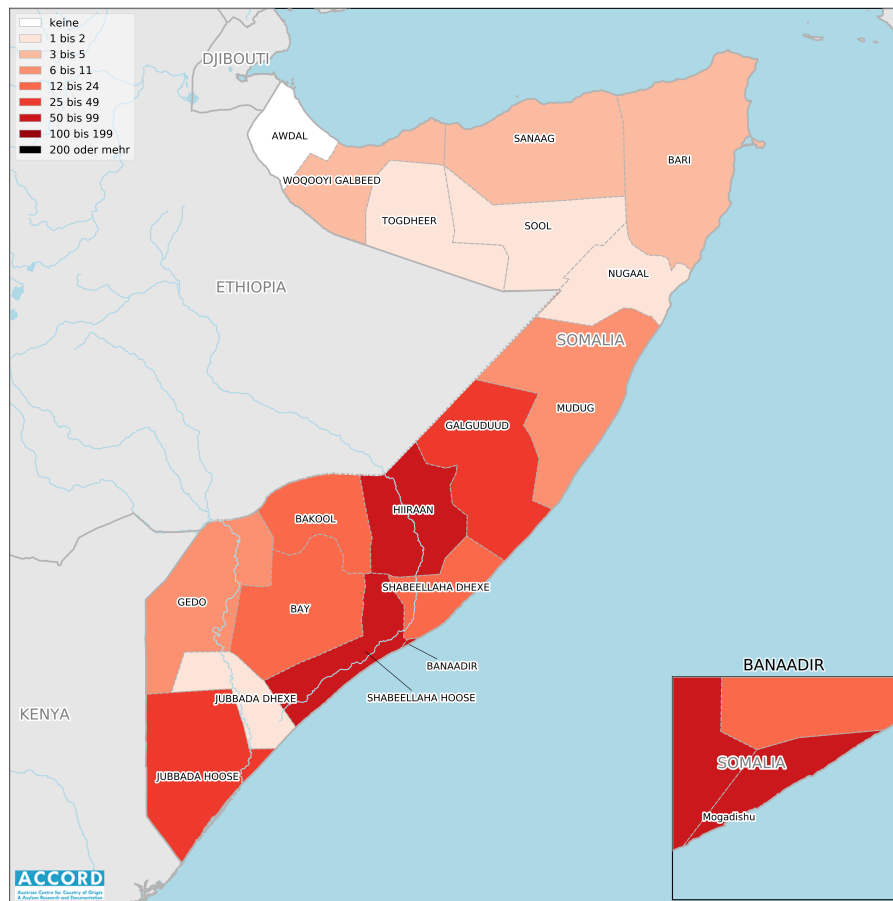


# SOMALIA, 3. QUARTAL 2022:

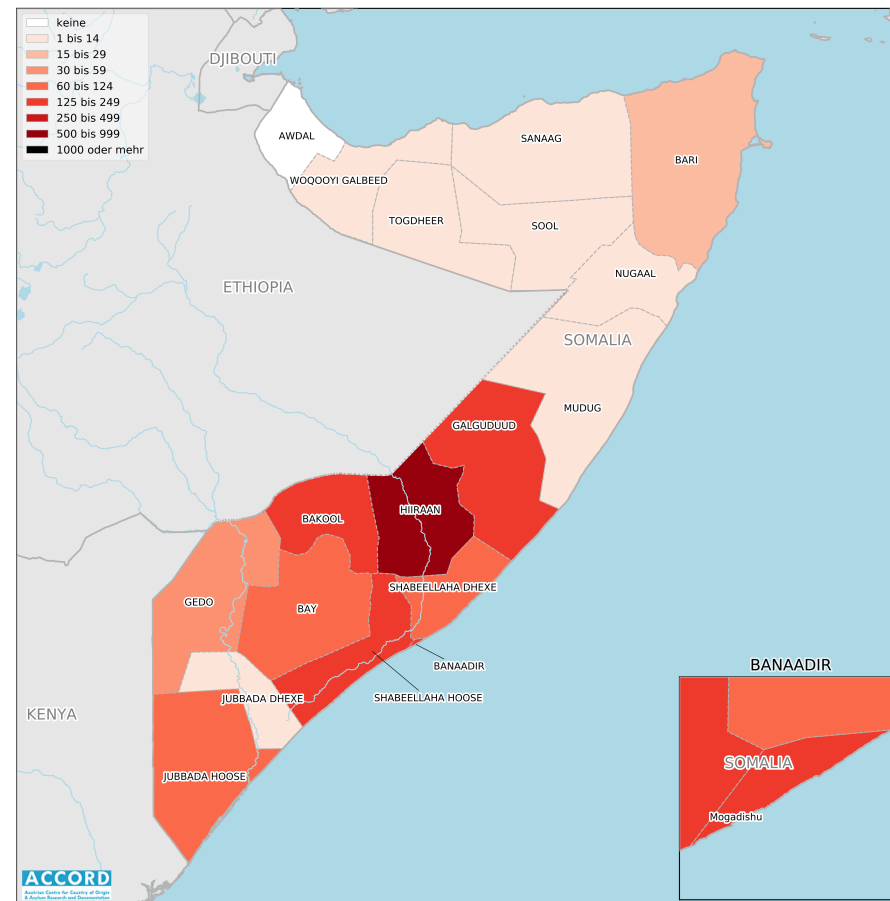
Kurzübersicht über Vorfälle aus dem Armed Conflict Location & Event Data Project (ACLED)

zusammengestellt von ACCORD, 12. April 2023

## Anzahl der berichteten Vorfälle mit mindestens einem Todesopfer



## Anzahl der berichteten Todesopfer



Staatsgrenzen: [GADM, 6. Mai 2018a](#); Verwaltungsgliederung: [GADM, 6. Mai 2018b](#); Grenzstatus Äthiopien/Somalia: [CIA, 2014](#); Vorfalldaten: [ACLED, 10. März 2023](#); Küstenlinien und Binnengewässer: [Smith und Wessel, 1. Mai 2015](#)

## Inhaltsverzeichnis

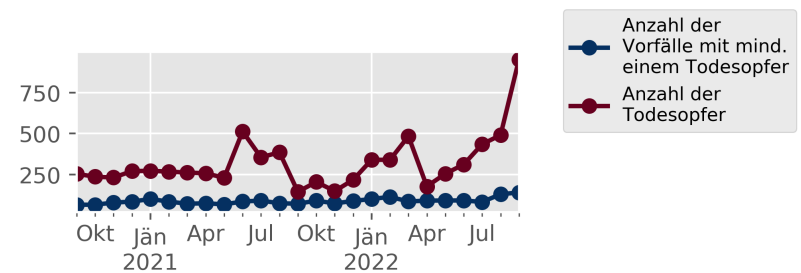
Anzahl der berichteten Todesopfer	1
Anzahl der berichteten Vorfälle mit mindestens einem Todesopfer	1
Konfliktvorfälle nach Kategorie	2
Entwicklung von Konfliktvorfällen von September 2020 bis September 2022	2
Methodologie	3
Berichtete Konfliktvorfälle nach Provinz	4
Lokalisierung der Konfliktvorfälle	4
Hinweis	6

## Konfliktvorfälle nach Kategorie

Kategorie	Anzahl der Vorfälle	Anzahl der Vorfälle mit mindestens einem Todesopfer	Anzahl der Todesopfer
Kämpfe	535	177	1341
Explosionen / Fernangriffe	189	92	349
strategische Entwicklungen	113	4	10
Gewalt gegen Zivilpersonen	104	78	174
Proteste	16	3	5
Ausschreitungen	1	0	0
<b>Gesamt</b>	<b>958</b>	<b>354</b>	<b>1879</b>

Die Tabelle basiert auf Daten von ACLED (verwendete Datensätze: [ACLED](#), 10. März 2023).

## Entwicklung von Konfliktvorfällen von September 2020 bis September 2022



Das Diagramm basiert auf Daten von ACLED (verwendete Datensätze: [ACLED](#), 10. März 2023).

## Methodologie

Die Daten, die in diesem Bericht verwendet werden, stammen vom Armed Conflict Location & Event Data Project (ACLED). ACLED sammelt Daten über berichtete Konfliktereignisse in ausgewählten afrikanischen und asiatischen Ländern, unter anderem Somalia. Das ACLED-Team greift dabei auf verschiedene Quellen zurück und klassifiziert die Daten nach Ort, Datum, Akteur:innen und Art.

Der Großteil der von ACLED gesammelten Daten basiert auf öffentlich zugänglichen Sekundärquellen. Die Daten können daher das Ausmaß an Vorfällen untererfassen. Insbesondere Daten zur Anzahl an Todesopfern sind der Gefahren der Verzerrung und der ungenauen Berichterstattung ausgesetzt. ACLED gibt an, konservative Schätzungen zu verwenden. ACLED verwendet den Kontext der jeweiligen Berichte, um die Anzahl der Todesopfer für jene Vorfälle zu schätzen, bei denen keine exakte Anzahl berichtet wird (kontextabhängig "3" oder "10" für "mehrere" Todesopfer, "100" wenn "hunderte" erwähnt werden, usw.). Für weitere Informationen zu ACLED und für den Zugang zu den vollständigen Datensätzen, siehe [www.acleddata.com](http://www.acleddata.com) und [Raleigh; Linke; Hegre und Karlsen, 2010](#).

Basierend auf diesen Daten erstellt das Austrian Centre for Country of Origin & Asylum Research and Documentation (ACCORD) Übersichten zu Konfliktvorfällen und veröffentlicht sie auf [ecoi.net](http://ecoi.net), um einen weiteren Zugang zu den ACLED-Datensätzen zu bieten.

Es wird empfohlen, Zahlen zu Todesopfern mit äußerster Vorsicht zu verwenden.

Für Beurteilungen der Sicherheitslage sind Analysen von Vorfallsdaten quantitativer Natur nicht ausreichend.

Die beiden oben dargestellten Karten dienen dazu, die Anzahl berichteter Todesopfer (die Schätzungen beinhalten kann) mit der Anzahl an Vorfällen mit mindestens einem berichteten Todesopfer zu vergleichen.

Die geographischen Kartendaten basieren hauptsächlich auf GADM, fallweise ergänzt durch weitere Quellen. Die Vorfälle werden den von ACLED genannten Provinzen zugeordnet (Provinznamen und -grenzen können sich zwischen ACLED und GADM unterscheiden, die vorliegenden Karten verwenden GADM). Vorfälle, die nicht zugeordnet werden konnten, werden ignoriert. Daher können die Zahlen im vorliegenden Bericht von jenen der ACLED-Datensätze abweichen. Zudem ist es möglich, dass ACLED andere Provinzgrenzen verwendet als GADM. ACLED verwendet verschiedene Stufen der Präzision bei den Ortsdaten der Vorfälle, abhängig davon, wie detailliert die Quellen berichten. So kann eine Stadt für eine größere Region stehen, oder es wird die Provinzhauptstadt als Ort angegeben für Vorfälle, bei denen nur die Provinz bekannt ist.

Die Vorfälle umfassen folgende Kategorien: Kämpfe; Gewalt gegen Zivilpersonen; Fernangriffe; Ausschreitungen und Proteste; gewaltlose strategische Entwicklungen. Für Details zu diesen Kategorien, siehe:

- ACLED – Armed Conflict Location & Event Data Project: Armed Conflict Location and Event Data Project (ACLED) User Quick Guide, April 2019  
[https://acleddata.com/acleddatanew/wp-content/uploads/2021/11/ACLED\\_General-User-Guide\\_April-2019.pdf](https://acleddata.com/acleddatanew/wp-content/uploads/2021/11/ACLED_General-User-Guide_April-2019.pdf)
- ACLED – Armed Conflict Location & Event Data Project: FAQs: ACLED Fatality Methodology, Februar 2020  
[https://acleddata.com/acleddatanew/wp-content/uploads/2021/11/ACLED\\_FAQs-Fatalities-Methodology\\_v1\\_February-2020.pdf](https://acleddata.com/acleddatanew/wp-content/uploads/2021/11/ACLED_FAQs-Fatalities-Methodology_v1_February-2020.pdf)
- ACLED – Armed Conflict Location & Event Data Project: Armed Conflict Location and Event Data Project (ACLED) Codebook, Jänner 2021  
[https://acleddata.com/acleddatanew/wp-content/uploads/2021/11/ACLED\\_Codebook\\_v1\\_January-2021.pdf](https://acleddata.com/acleddatanew/wp-content/uploads/2021/11/ACLED_Codebook_v1_January-2021.pdf)

## Berichtete Konfliktvorfälle nach Provinz

Provinz	Anzahl Vorfälle	Anzahl Vorfälle mit Todesopfern	Anzahl Todesopfer
Awdal	1	0	0
Bakool	34	13	184
Banaadir	192	74	161
Bari	11	3	17
Bay	80	21	111
Galguduud	65	34	224
Gedo	26	9	35
Hiiraan	142	69	683
Jubbada Dhexe	4	2	11
Jubbada Hoose	108	30	73
Mudug	17	8	12
Nugaal	1	1	1
Sanaag	4	3	5
Shabeellaha Dhexe	50	19	117
Shabeellaha Hoose	207	61	233
Sool	6	2	2
Togdheer	5	2	2
Woqooyi Galbeed	5	3	8

## Lokalisierung der Konfliktvorfälle

**Hinweis:** Die folgende Liste stellt einen Überblick über Ereignisse aus den ACLED-Datensätzen dar. Die Datensätze selbst enthalten weitere Details (Ortsangaben, Datum, Art, beteiligte Akteur:innen, Quellen, etc.). Die Präzision der

Ortsdaten der Vorfälle variiert: Eine Stadt kann für eine ganze Region stehen, die Provinzhauptstadt kann als Ortsangabe verwendet werden, wenn außer der Provinz keine näheren Ortsangaben bekannt sind. In der Liste werden für die Orte die Namen in der Schreibweise von ACLED verwendet, für die Verwaltungseinheiten jedoch jene der GADM-Daten, auf welchen die obigen Karten basieren (in beiden Fällen handelt es sich ggf. um englische Transkriptionen).

In **Awdal** wurde 1 Vorfall mit 0 Toten erfasst und an folgendem Ort lokalisiert: **Borama**.

In **Bakool** wurden 34 Vorfälle mit 184 Toten erfasst und an folgenden Orten lokalisiert: **Ato, Ceel Baar, Ceel Barde, Ceel-Gure, Eel Leheli, Garas Weyne, Hudur, Kawo, Mad-Foodey, Sal-Kudhooble, Siji, Tayeeglow, Waajid, Washaaqo, Yeed**.

In **Banaadir** wurden 192 Vorfälle mit 161 Toten erfasst und an folgenden Orten lokalisiert: **Mogadishu, Mogadishu - Abdiaziz, Mogadishu - Bondhere, Mogadishu - Daynile, Mogadishu - Dharkenley, Mogadishu - Hamar Jabjab, Mogadishu - Hamar Weyne, Mogadishu - Hawl Wadaag, Mogadishu - Heliwa, Mogadishu - Hodan, Mogadishu - Karan, Mogadishu - Kaxda, Mogadishu - Shibis, Mogadishu - Waaberi, Mogadishu - Wadajir, Mogadishu - Wardhigley, Mogadishu - Yaqshid**.

In **Bari** wurden 11 Vorfälle mit 17 Toten erfasst und an folgenden Orten lokalisiert: **Bosaso, Buuraha Cali Miskat, Dangoroyo, Laas Dawaco**.

In **Bay** wurden 80 Vorfälle mit 111 Toten erfasst und an folgenden Orten lokalisiert: **Aawdiinle, Aliyow Dooyow, Baanyaale, Baidoa, Bardaale, Berdale, Busley, Buulo Fulaay, Buulo Jadiid, Carah Guduud, Daauudow, Daynuunay, Diinsoor, Gufguduud Burey, Iska-Darka, Iskiri, Jiir Mad Sheeg, Kaayow, Labatan Jirow, Makuudo, Masagaale, Mayafulka, Miisra, Qansax Dheere, Saydheelow, Toosweyne, Uffurow, Uusley, Xawaal Arundi**.

SOMALIA, 3. QUARTAL 2022: KURZÜBERSICHT ÜBER VORFÄLLE AUS DEM ARMED CONFLICT LOCATION & EVENT DATA PROJECT (ACLED)  
ZUSAMMENGESTELLT VON ACCORD, 12. APRIL 2023

In **Galguduud** wurden 65 Vorfälle mit 224 Toten erfasst und an folgenden Orten lokalisiert: **Balanbale, Balli-Howd, Bar Ujeed, Baxdo, Bulacle, Cabudwaaq, Cada Kibir, Cadaado, Ceel Buur, Ceel Dheer, Ceel Lahelay, Dhabad, Dhagax Dheer, Dhuumoodle, Dhuusamarreeb, Guri-Ceel, Labagale, Lebi Duule, Maarsomage, Oodaale, Qaayib, Sina Dhaga, Wabxo, Xeraale, Xin Dheere.**

In **Gedo** wurden 26 Vorfälle mit 35 Toten erfasst und an folgenden Orten lokalisiert: **Aboow, Bardera, Belet Xaawo, Buurduubo, Ceel Cadde, Garbahaarey, Geedweyne, Geriley, Karaban, Luuq, Qoondhil, Qooney, Shaatilow, Urkut.**

In **Hiiraan** wurden 142 Vorfälle mit 683 Toten erfasst und an folgenden Orten lokalisiert: **Aborey, Afar Irdood, Baar, Bacda, Beerxaano, Belet Weyne, Berdile, Booco, Bulo Burto, Buqda Caqable, Buur Weyn, Ceel Cali, Ceel Lahelay, Ceelbaar, Cel Qoxle, Ceymoy, Coomaad, Dabayoodle, Dhagaxyaale, El Adde, Feerfeer, Garasiyaani, Garweyne, Geedosame, Goobo, Halgan, Ilimey, Jalalaqsi, Kalabeyr, Kali Gubadle, Luuqjelow, Matabaan, Maxaas, Moqokori, Nuur Fanaax, Qabno, Raangaabo, Raqso, Sagaal Geed, Shaw, Tedan, Wara Dheer, Yasooman.**

In **Jubbada Dhexe** wurden 4 Vorfälle mit 11 Toten erfasst und an folgendem Ort lokalisiert: **Jilib.**

In **Jubbada Hoose** wurden 108 Vorfälle mit 73 Toten erfasst und an folgenden Orten lokalisiert: **Abdale Birole, Abdi-Dhore, Afmadow, Anole, Araara, Baadhaade, Bar-Sanguun, Beerhani, Buulo Gaduud, Buulo Xaaji, Goob Weyn, Harbole, Hosingow, Jamaame, Kamjaroon, Kismayo, Kolbiyow, Miido, Sunguuni, Tabta, Yaaq Shiniile, Yoontoy Yarey.**

In **Mudug** wurden 17 Vorfälle mit 12 Toten erfasst und an folgenden Orten lokalisiert: **Baad Weyne, Bajeela, Camaara, Dagaari, Debatscile, Gaalkacyo, Gaalkacyo North, Galdogob, Garsoor.**

In **Nugaal** wurde 1 Vorfall mit 1 Toten erfasst und an folgendem Ort lokalisiert: **Garowe.**

In **Sanaag** wurden 4 Vorfälle mit 5 Toten erfasst und an folgenden Orten lokalisiert: **Ceerigaabo, Laasqoray.**

In **Shabeellaha Dhexe** wurden 50 Vorfälle mit 117 Toten erfasst und an folgenden Orten lokalisiert: **Adan Yabaal, Balcad, Biyo Cadde, Buulo Shiikh, Buurane, Cadale, Cali Fool Dheere, Ceel Baraf, Ceel Geelow, Duduble, Fiidow, Garasdeele, Garasweyne, Gololey, Jowhar, Kaxarow, Madax Gisi, Mahadaay, Mansuur, Muuryaale, Qalimow, Raga Ceel, Warshiikh, Xaaji-Cali, Xaanshooley.**

In **Shabeellaha Hoose** wurden 207 Vorfälle mit 233 Toten erfasst und an folgenden Orten lokalisiert: **Afgooye, Alifoow, Almada, Arabiiska, Awbocow, Awdheegle, Baasra, Bagdaad, Balad Amiin, Baldooska, Ballo, Baraawe, Bariirre, Basra, Beledulkariim, Bulo Cadey, Bulo Mareer, Bulu Xansholey, Bulu-Aurundo, Canbanane, Ceel Salini, Ceel Waregow, Ceel-Jaale, Ceelasha Biyaha, Dalbiyango, Danow, Dhagahtur, Doonka, Gendershe, God Doofaar, Golweyn, Jamaal Eenow, Jambaluul, Janaale, Jazeera, K60, Kunyo Barrow, Laantabuur, Lafaale, Lambar 50, Malable, Marcadde, Marka, Mubaarak, Mukaiga, Mushaani, Qoryooley, Saabid, Sabyo, Shaan, Shalaambood, Sigaale Hodan, Siinka Dheer, Tixsiile, Tortoroow, Waagaadi, Wanla Weyne, War Muusow, Warmahan, Xaawo-Cabdi, Yaaq Biri Weyne.**

In **Sool** wurden 6 Vorfälle mit 2 Toten erfasst und an folgenden Orten lokalisiert: **Boocame, Laascaanood.**

In **Togdheer** wurden 5 Vorfälle mit 2 Toten erfasst und an folgenden Orten lokalisiert: **Burco, Buuhoodle.**

In **Woqooyi Galbeed** wurden **5** Vorfälle mit **8** Toten erfasst und an folgenden Orten lokalisiert: **Berbera, Hargeysa, Mandheera**.

## Quellen

- ACLED – Armed Conflict Location & Event Data Project: Africa (10 March 2023), 10. März 2023  
<https://www.acleddata.com/download/2909/>
- CIA – U. S. Central Intelligence Agency: Somalia (Small Map) 2014, 2014  
[http://www.ecoi.net/file\\_upload/4543\\_1432122742\\_somalia-sm-2014.gif](http://www.ecoi.net/file_upload/4543_1432122742_somalia-sm-2014.gif)
- GADM – Global Administrative Areas: gadm36\_levels.shp, Version 3.6, 6. Mai 2018a  
[http://biogeo.ucdavis.edu/data/gadm3.6/gadm36\\_levels.shp.zip](http://biogeo.ucdavis.edu/data/gadm3.6/gadm36_levels.shp.zip)
- GADM – Global Administrative Areas: gadm36\_SOM\_shp.zip, Version 3.6, 6. Mai 2018b  
[http://biogeo.ucdavis.edu/data/gadm3.6/shp/gadm36\\_SOM\\_shp.zip](http://biogeo.ucdavis.edu/data/gadm3.6/shp/gadm36_SOM_shp.zip)
- Raleigh, Clionadh; Linke, Andrew; Hegre, Håvard und Karlsen, Joakim: „Introducing ACLED-Armed Conflict Location and Event Data“, in: Journal of Peace Research (47(5) 2010 ), S. 651–660  
<http://jpr.sagepub.com/content/47/5/651.full.pdf+html>
- Smith, Walter H. F. und Wessel, Paul: Global Self-consistent Hierarchical High-resolution Geography (GSHHG), Version 2.3.4, 1. Mai 2015  
<https://www.ngdc.noaa.gov/mgg/shorelines/data/gshhg/latest/>

## Hinweis

Ereignisdaten können in künftigen Aktualisierungen korrigiert oder ergänzt werden. Aktualisierungen in den Datensätzen von ACLED werden von ACCORD nicht notwendigerweise übernommen, wenn sie nach oder kurz vor der Veröffentlichung

## SOMALIA, 3. QUARTAL 2022: KURZÜBERSICHT ÜBER VORFÄLLE AUS DEM ARMED CONFLICT LOCATION & EVENT DATA PROJECT (ACLED) ZUSAMMENGESTELLT VON ACCORD, 12. APRIL 2023

dieser Übersicht erfolgen. Änderungen der von ACLED für die Datensammlung verwendeten Quellen können Einfluss auf die Vergleichbarkeit der Daten zu verschiedenen Zeitpunkten haben. Für weitere Informationen zur Methodologie von ACLED siehe [www.acleddata.com/resources/](http://www.acleddata.com/resources/). Für weitere Informationen zu den auf diesen Daten basierenden Produkten von ACCORD siehe [die Blog-Einträge auf ecoi.net, die mit "ACLED" beschlagwortet sind](#). Das Fehlen von Information über ein Ereignis in diesem Bericht erlaubt nicht den Rückschluss, dass es nicht stattgefunden hat. Die Grenzen und Namen in diesem Bericht stellen keine Billigung oder Anerkennung durch das Österreichische Rote Kreuz dar.

### Zitieren als

- ACCORD – Austrian Centre for Country of Origin & Asylum Research and Documentation: Somalia, 3. Quartal 2022: Kurzübersicht über Vorfälle aus dem Armed Conflict Location & Event Data Project (ACLED), 12. April 2023