

193,667
TOTAL PERSONNES EN DÉPLACEMENTS FORCÉS

106,227 Réfugiés dont **42,448** enrôlés

77,203 PDI's dont **76,161** enrôlées

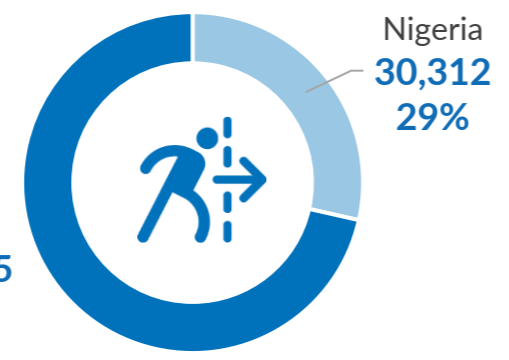
10,237 Autres personnes

La population des réfugiés et demandeurs d'asile a augmenté de 21% par rapport à avril 2023. Elle constitue 55% de la population concernée dans la région de Tahoua, tous réfugiés dont 71% proviennent du Mali et 29% du Nigeria.

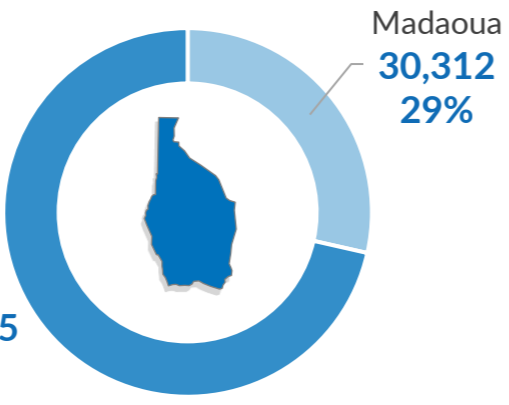
Entre avril 2023 et avril 2024, le nombre de personnes déplacées à l'intérieur de la région a connu une augmentation de 7%. Tahoua occupe la 3e position en termes de déplacement forcé interne après Diffa et Tillabéri soit un total de 19% des personnes déplacées au Niger sont installées dans la région de Tahoua.

PRINCIPAUX PAYS D'ORIGINE

REFUGIES ET DEMANDEURS D'ASILE



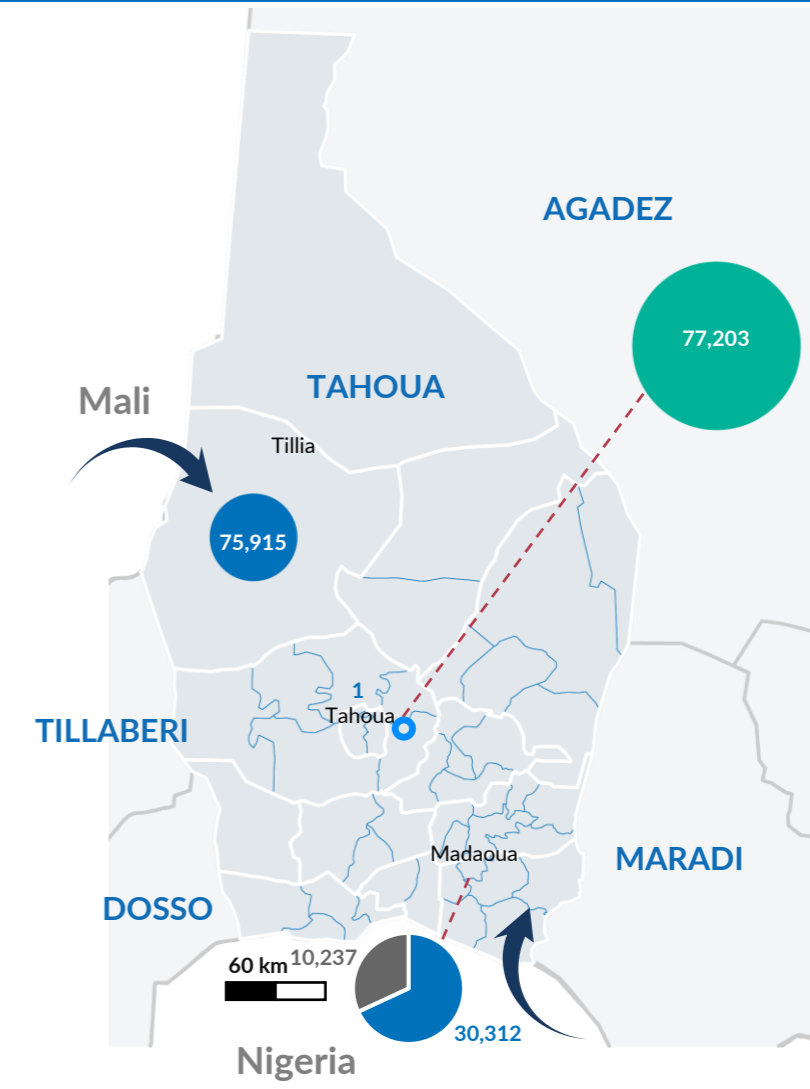
PRINCIPALES COMMUNES



CARTOGRAPHIE DES PERSONNES CONCERNÉES

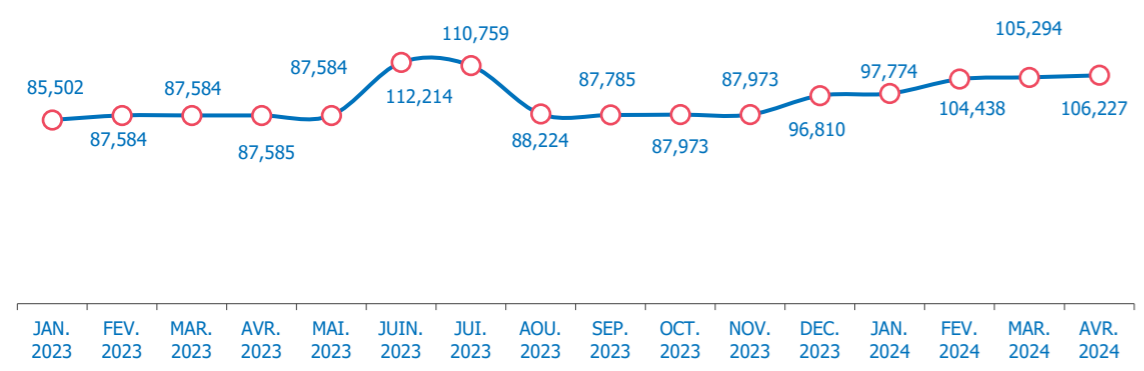
LEGENDE

- Bureau de terrain
- Réfugiés
- Demandeurs d'asile
- Personnes Déplacées Internes
- Autres personnes
- Région
- Département
- Commune



Les limites et les noms utilisés sur cette carte n'impliquent pas une acceptation officielle par les Nations Unies.

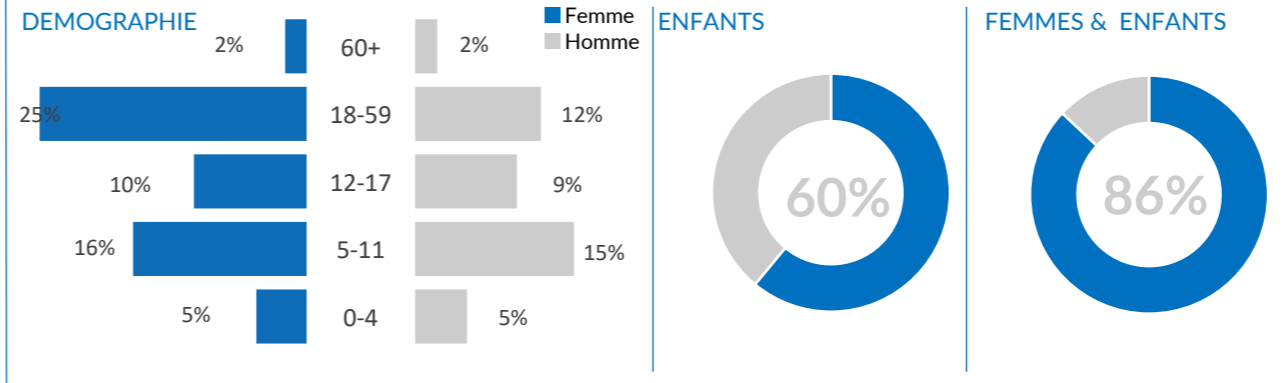
EVOLUTION ANNUELLE REFUGIES ET DEMANDEURS D'ASILE



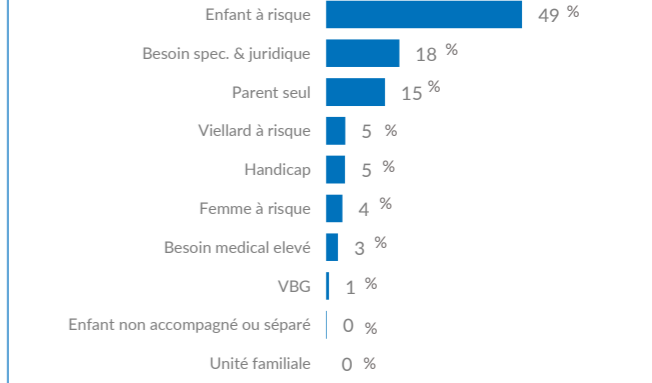
EVOLUTION ANNUELLE PERSONNES DEPLACEES INTERNES



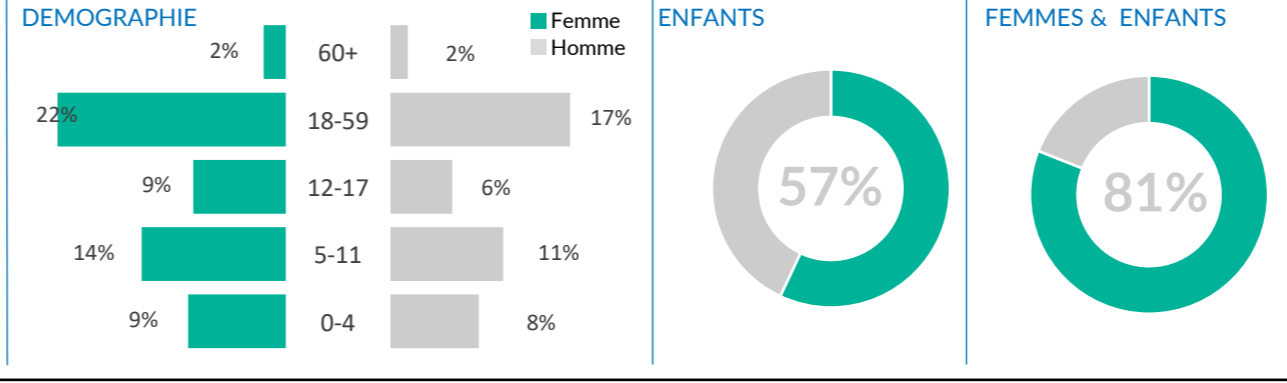
PROFIL DE LA POPULATION - REFUGIES ET DEMANDEURS D'ASILE



BESOINS SPECIFIQUES



PROFIL DE LA POPULATION - PERSONNES DEPLACEES INTERNES



PRINCIPALES OCCUPATIONS

