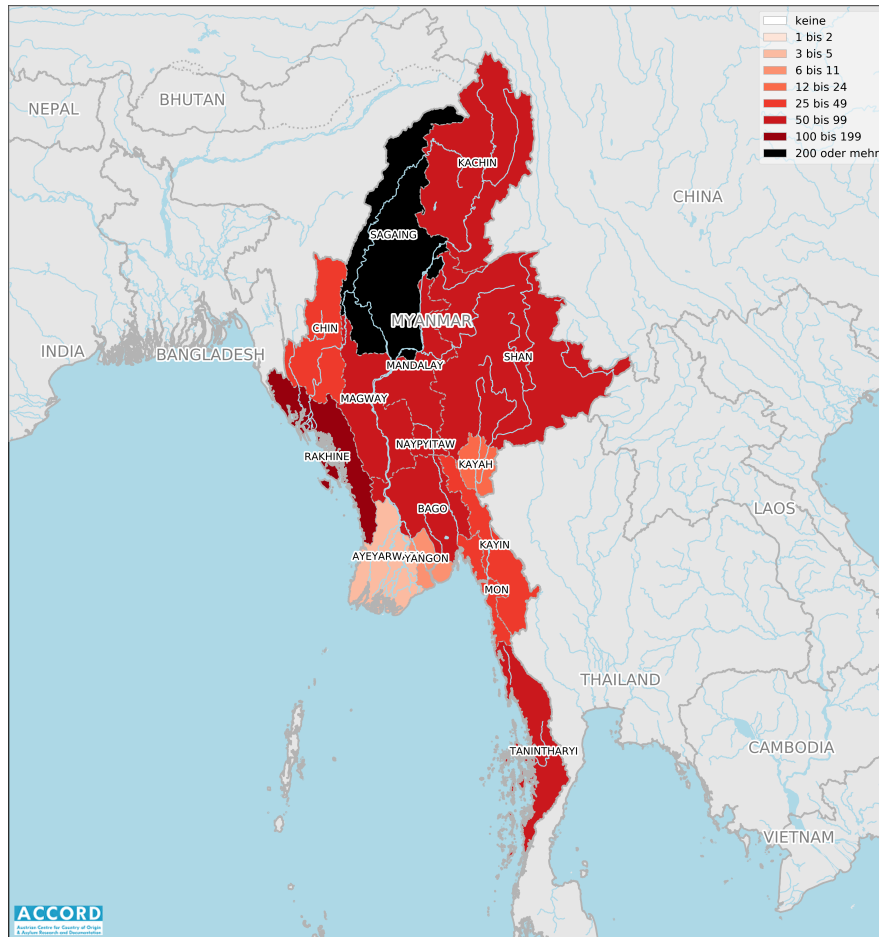


MYANMAR, 1. QUARTAL 2024:

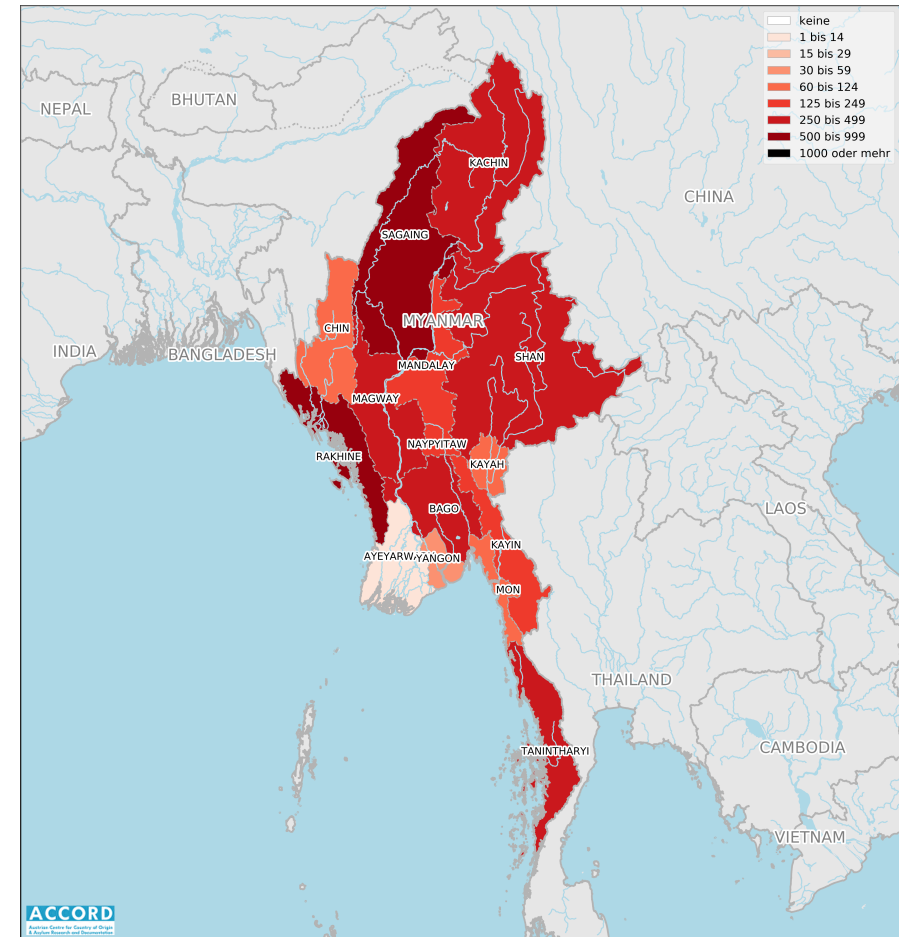
Kurzübersicht über Vorfälle aus dem Armed Conflict Location & Event Data Project (ACLED)

zusammengestellt von ACCORD, 13. Mai 2024

Anzahl der berichteten Vorfälle mit mindestens einem Todesopfer



Anzahl der berichteten Todesopfer



Staatsgrenzen: [GADM, 6. Mai 2018a](#); Verwaltungsgliederung: [GADM, 6. Mai 2018b](#); Grenzstatus Bhutan/China: [CIA, 2012](#); Grenzstatus China/Indien: [CIA, 2006](#); Geo-Daten umstrittener Grenzen: [GADM, 6. Mai 2018a](#); [Natural Earth, ohne Datum](#); Vorfalldaten: [ACLED, 26. April 2024](#); Küstenlinien und Binnengewässer: [Smith und Wessel, 1. Mai 2015](#)

Inhaltsverzeichnis

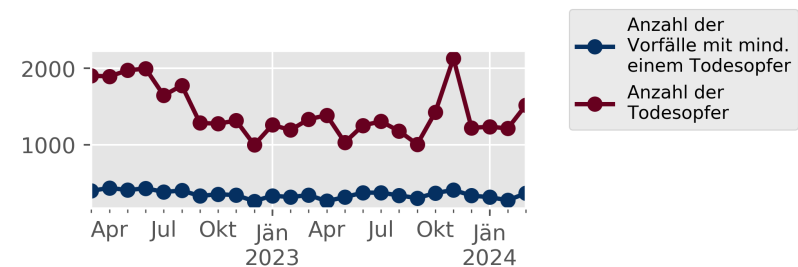
Anzahl der berichteten Todesopfer	1
Anzahl der berichteten Vorfälle mit mindestens einem Todesopfer	1
Konfliktvorfälle nach Kategorie	2
Entwicklung von Konfliktvorfällen von März 2022 bis März 2024	2
Methodologie	3
Berichtete Konfliktvorfälle nach Provinz	4
Lokalisierung der Konfliktvorfälle	4
Hinweis	10

Konfliktvorfälle nach Kategorie

Kategorie	Anzahl der Vorfälle	Anzahl der Vorfälle mit mindestens einem Todesopfer	Anzahl der Todesopfer
Explosionen / Fernangriffe	1139	291	678
Kämpfe	1042	451	2894
strategische Entwicklungen	663	1	2
Gewalt gegen Zivilpersonen	348	204	391
Proteste	72	0	0
Gesamt	3264	947	3965

Die Tabelle basiert auf Daten von ACLED (verwendete Datensätze: [ACLED, 26. April 2024](#)).

Entwicklung von Konfliktvorfällen von März 2022 bis März 2024



Das Diagramm basiert auf Daten von ACLED (verwendete Datensätze: [ACLED, 26. April 2024](#)).

Methodologie

Die in diesem Bericht verwendeten Daten wurden vom Armed Conflict Location & Event Data Project (ACLED) gesammelt. Auf der Grundlage einer Vielzahl von Quellen sammelt ACLED Daten über gemeldete Konfliktereignisse auf der ganzen Welt und stellt öffentlich zugängliche Datensätze zur Verfügung. Die ACLED-Daten enthalten Informationen über die Art des Ereignisses, das Datum, den Ort, die beteiligten Akteure und andere Merkmale des Vorfalls. Die meisten der von ACLED gesammelten Daten werden auf Basis öffentlich zugänglicher Berichte erhoben. Da insbesondere Angaben zu Todesopfern Verzerrungen unterliegen und je nach Quelle für dasselbe Ereignis variieren können, verwendet ACLED nach eigenen Angaben die konservativste und zuverlässigste Schätzung der Todesopfer, die verfügbar ist. Bei Ereignissen, bei denen die genaue Zahl der Todesopfer nicht bekannt ist, verwendet ACLED den Kontext der Berichte, um die Zahl der Todesopfer zu schätzen ("3" oder "10" für mehrere Todesopfer, je nach Kontext; "100", wenn "Hunderte" erwähnt werden, usw.). Weitere Einzelheiten zu ACLED und die vollständigen Daten finden Sie unter www.acleddata.com und [ACLED, 2023](#).

Basierend auf diesen Daten erstellt das Austrian Centre for Country of Origin & Asylum Research and Documentation (ACCORD) Übersichten zu Konfliktvorfällen und veröffentlicht sie auf ecoi.net, um einen weiteren Zugang zu den ACLED-Datensätzen zu bieten.

Es wird empfohlen, Zahlen zu Todesopfern mit äußerster Vorsicht zu verwenden.

Für Beurteilungen der Sicherheitslage sind Analysen von Vorfallsdaten quantitativer Natur nicht ausreichend.

Bitte beachten Sie ACLEDs besondere methodischen Hinweise zu Myanmar: [ACLED, Juni 2022](#)

ACLED verwendet auf erster Verwaltungsebene Bago-East & Bago-West, sowie Shan-East, Shan-North und Shan-South. In dieser Übersicht werden sie jeweils unter Bago respektive Shan summiert.

Die beiden oben dargestellten Karten dienen dazu, die Anzahl berichteter Todesopfer (die Schätzungen beinhalten kann) mit der Anzahl an Vorfällen mit mindestens einem berichteten Todesopfer zu vergleichen.

Die geographischen Kartendaten basieren hauptsächlich auf GADM, fallweise ergänzt durch weitere Quellen. Die Vorfälle werden den von ACLED genannten Provinzen zugeordnet (Provinznamen und -grenzen können sich zwischen ACLED und GADM unterscheiden, die vorliegenden Karten verwenden GADM). Vorfälle, die nicht zugeordnet werden konnten, werden ignoriert. Daher können die Zahlen im vorliegenden Bericht von jenen der ACLED-Datensätze abweichen. Zudem ist es möglich, dass ACLED andere Provinzgrenzen verwendet als GADM. ACLED verwendet verschiedene Stufen der Präzision bei den Ortsdaten der Vorfälle, abhängig davon, wie detailliert die Quellen berichten. So kann eine Stadt für eine größere Region stehen, oder es wird die Provinzhauptstadt als Ort angegeben für Vorfälle, bei denen nur die Provinz bekannt ist.

Die Vorfälle umfassen folgende Kategorien: Kämpfe; Gewalt gegen Zivilpersonen; Fernangriffe; Ausschreitungen und Proteste; gewaltlose strategische Entwicklungen. Für Details zu diesen Kategorien, siehe:

- ACLED – Armed Conflict Location & Event Data Project: Armed Conflict Location and Event Data Project Codebook, 2023a
https://acleddata.com/acleddatanew/wp-content/uploads/dlm_uploads/2023/06/ACLED_Codebook_2023.pdf
- ACLED – Armed Conflict Location & Event Data Project: FAQs: ACLED Fatality Methodology, Jänner 2023b

https://acleddata.com/acleddatanew/wp-content/uploads/2023/01/FAQs-ACLED-Fatality-Methodology_2023.pdf

- ACLED – Armed Conflict Location & Event Data Project: Quick Guide to ACLED Data, März 2023c
<https://acleddata.com/resources/quick-guide-to-acled-data/>

Berichtete Konfliktvorfälle nach Provinz

Provinz	Anzahl Vorfälle	Anzahl Vorfälle mit Todesopfern	Anzahl Todesopfer
Ayeyarwady	34	4	6
Bago	241	92	479
Chin	109	30	98
Kachin	311	73	302
Kayah	43	13	99
Kayin	118	36	181
Magway	193	90	277
Mandalay	219	69	233
Mon	107	28	68
Naypyitaw	8	0	0
Rakhine	556	125	836
Sagaing	674	228	740
Shan	436	96	355
Tanintharyi	154	54	259
Yangon	61	9	32

Lokalisierung der Konfliktvorfälle

Hinweis: Die folgende Liste stellt einen Überblick über Ereignisse aus den ACLED-Datensätzen dar. Die Datensätze selbst enthalten weitere Details (Ortsangaben, Datum, Art, beteiligte Akteur:innen, Quellen, etc.). Die Präzision der Ortsdaten der Vorfälle variiert: Eine Stadt kann für eine ganze Region stehen, die Provinzhauptstadt kann als Ortsangabe verwendet werden, wenn außer der Provinz keine näheren Ortsangaben bekannt sind. In der Liste werden für die Orte die

MYANMAR, 1. QUARTAL 2024: KURZÜBERSICHT ÜBER VORFÄLLE AUS DEM ARMED CONFLICT LOCATION & EVENT DATA PROJECT (ACLED)
ZUSAMMENGESTELLT VON ACCORD, 13. MAI 2024

Namen in der Schreibweise von ACLED verwendet, für die Verwaltungseinheiten jedoch jene der GADM-Daten, auf welchen die obigen Karten basieren (in beiden Fällen handelt es sich ggf. um englische Transkriptionen).

In **Ayeyarwady** wurden 34 Vorfälle mit 6 Toten erfasst und an folgenden Orten lokalisiert: **Dedaye, Hinthada, In Pin, Kangyidaunt, Kwin Baw, Kyangin, Kyauk Pone, Kyon Thin, Kyonpyaw, Ma Gu Yoe, Maubin, Myaungmya, Myin Ka Seik, Ohn Pin Su, Pathein, Pyapon, Sin Hnit Kaung, Yegy.**

In **Bago** wurden 241 Vorfälle mit 479 Toten erfasst und an folgenden Orten lokalisiert: **Ah Nan Baw, Ah Nyar Su, Bant Bway Kan, Baw Ka Htar, Chan Thar Kone, Chauk Ein Su, Chin Lel, Chon Inn, Daik-U, Daung Moet, Doe Tan, Gant Gaw Pin Ywar Ma, Gon Hnyin Tan, Gone Te, Gwa Aing, Gway Tauk Kwin, Gyobingauk, Hle Ku, Hnaw Pin, Hnget Pyaw Tone, Hnit Tant Ku, Hpa Lan Kone, Hpa Yar Gyi, Hpa Yar Kwin + In Taw Thar, Hpa Yar La Har, Hswar, Htan Pin Chaung, Htan Pin Kone, Htantabin, Htoe War Saik, In Gyin Thar, In Taing Kone, Inn Boke Kone, Inn Net (Upper), Ka Mar Nat, Ka Nyin Kyoe, Kaing Gyi, Kant Ni, Kanyutkwin, Kauk Mei Thu, Ke Lin Seik, Khin Kant Lant, Khin Tan Gyi, Koke Kaing, Kone Inn (South), Kone Inn (West), Kun Ohn, Kyaukkyi, Kyauktaga, Kyeik Pa Tee, Kyoet Kone, Kyun Kone, Kyun Taw, Kyun Taw Kone, Kywe Yaing Pyin, Lay Ein Su, Lein Pin, Let Pan, Let Pan Khon, Letpadan, Ma Au Kwin, Ma Gyi San, Ma Yan Sein Lay, Ma Yoe Khon, Mi Chaung Aing, Minhla, Myaung, Myit Kyoe, Myo Soe, Na Kyat (Upper), Na Ywe Pin, Nat Than Kwin, Nat Yae Twin, Nattalin, Nga Moe Yeik, Nyaung Chay Htauk, Nyaunglebin, Ohn Hne Pin, Oke Hpo, Oke Twin Kone, Okpho, Pauk Kone, Paukkaung, Paungde, Phyu, Pi Tauk Kone, Pyawbwe, Pyay, Pyin Pon, Sein Kant Lant, Set Kone, Shar Say Bo, Shwe Ka Zaung, Shwe Pauk Pin, Shwegyin, Si Paing, Si Son Kone, Sin, Sin Te, Son Kone, Ta Laing Aing, Taung Kha Mauk, Taung Khin, Taung Lel, Taung Su, Taungoo, Taw Kywe Inn, Tha Hpan Zin, Tha Min Inn Kone, Tha Nat Kwin, Tha Pyay Kone, Tha Yet Taw, Thanatpin, Thar Hla Pin Si, Thar Paung, Thayarwady, Thet Kei Kone, Thit Cha Seik, Tone Taw, Waing Pat, Waw, Wet Lar Taw (Myanmar), Win Kha Nein, Yae Ngan, Yedashe,**

Yoke Saing, Yone Chaung, Ywar Thit, Za Yat Gyi, Zee Kone.

In **Chin** wurden 109 Vorfälle mit 98 Toten erfasst und an folgenden Orten lokalisiert: **Ah Baung Thar, Bon Laing, Buanlung, Hakha, Hleikawng, Hna Ma Dar, Hone, Kanpetlet, Kha Maung Wa, Khaik Khar, Kihta, Kyee Lay (Lower), Kyin Dway, Laitui, Lalengpi, Lungpang, Lway Thar, Matupi, Maw Chaung, Mee Chaung Bar Wa, Mindat, Nga Shaung, Pa Lon Twi, Paik Tay, Paletwa, Pan Awt, Par Rar, Samee, Shin Let Wa (Lower), Shwe Laik Wa, Shwin Htwee, Taingen, Tedim, Thlangpang A, Thlangpang B, Vawmm'tu.**

In **Kachin** wurden 311 Vorfälle mit 302 Toten erfasst und an folgenden Orten lokalisiert: **Ah Htet Hpa Re, Ah Kye, Ah Lang Gar, Aung Myay (1), Aung Myay (2), Ba Lawng Ding Sa, Bang Htan, Bhamo, Da Bat Yang, Dar Hseng, Dawthponeyan, Hawng Par, Hin Thar, Hkar Shi, Hnin Ei, Hpakant, Hseng Awng, Hseng Taung (Ywar Haung), Hsint Kin, Hway Hkar, Injangyang, Inn Thar, Kaik Hteik, Kamaing, Kan Ni, Kawng Gyar Yang, Kawng Lwin, Kawng San, Kawng Ton, Kha Ran Hti Dam, Khaunglanhpu, Konlaw, Kyauk Hpyar, Lai Zar, Lan Gwa, Lan Ku, Lawt Hkun, Lawt Mun, Loi Hkam, Loi Yein, Long Hkin, Long Ja, Lwegel, Ma Lin, Man Dar, Man Hkar, Man Nawng, Man Wein, Mansi, Min Jang, Moe Sein Kyun, Mogaung, Mohnyin, Momauk, Mong Hkawng, Mong Kar, Mya Lel, Myauk Ywar, Myitkyina, Myo Hla Town, Myo Thit, Nam Hai, Nam Han, Nam Hkwin, Nam Hmaw, Nam Kwayt, Nam Ma Hpyit, Nam Mun, Nam Sang Yang, Nam Tein, Nam Ya, Nam Yin, Nar Hpawt, Nawng Kon, Nawng Laik, Nga Bat Gyi, Nwan Lang, Nyaung Pin, Nyaung Pin Thar, Puta-O, San Kar, Sar Hmaw, Seik Mu, Sein Long, Shan Taing, Shwe Nyaung Pin, Shwegu, Si Au, Si He, Si Hkam Gyi, Si In, Sikangyi, Sinbo, Sumprabum, Tanai, Tar Ma Hkan, Taung Inn, Taw Pone, Than Ta Dar/Kone Hkar/Ma Len, Tsum Pi Yang, Wai Hku, Waingmaw, Win Wa, Yu Mar.**

In **Kayah** wurden 43 Vorfälle mit 99 Toten erfasst und an folgenden Orten lokalisiert: **Bawlake, Daw Bu Ngan Yei, Daw Si Ei, Demoso, Hpasawng, Hpruso, Htee Ka Lu Daw, Khe Ma Hpyu, Loi Nan Hpa, Loikaw, Maw Chee**

(Lower), Ngwe Taung Ywar Thit, Par Pu, Shadaw, Ywarthit.

In Kayin wurden 118 Vorfälle mit 181 Toten erfasst und an folgenden Orten lokalisiert: Ah Nan Kwin, Ah Zin, Hlaingbwe, Hlut Shan, Hpa Lu Gyi, Hpa-An, Hpapun, Hpayarthonesu, Kaw Bat Chan, Kawkareik, Kawt Bein, Kawt War Le, Kyaikdon, Kyainseikgyi, Kyondoe, Lay Kay Kaw, Leik Tho, Me Ka Nei Lan, Mi Tan, Mong Lun (Lower), Mya Pa Taing, Myawaddy, Nar Khu Hta, Ngar Taing, Thandaunggyi, Thin Gan Nyi Naung, Weik Zar Kone, Whayt Shan, Yae Aye, Ywar Thit, Za Le (South).

In Magway wurden 193 Vorfälle mit 277 Toten erfasst und an folgenden Orten lokalisiert: Ah Lel Kan, Ah Nauk Gant Gaw, Aunglan, Bant Pyin, Chaik, Chaing, Da None Myaung, Dee Doke Kwin, Ga Wun Lay Taing, Gangaw, Gway Kone, Hta Lin, Htan Bone Taw, Inn Bat, Kaing Taw Ma, Kamma, Kan Ni, Kan Pauk, Kan Taw, Kone, Kyan Taw, Kyauk Hlay Khar, Kyauk Hle Bee, Kyauk Khwet, Kyauk Me, Kyaukhtu, Kyaung, Kyaung Kone, Kyu-Ywar Ma, Kyun Taw, Kywe Chan, Lel Kyin, Let Pan Kyin, Lin Ka Taw, Lone Gyi (East), Magway, Mi Ae, Min Ywar, Mindon, Myaing, Myauk Khin Yan, Myin Te Gyi, Myo Hla, Natmauk, Nga Chin Chaung, Nga Hlaing Twin, Nga Lun, Nga Me, Ngape, Nyaung Gyt Pin, Nyaung Zauk, Ohn Taw (Myauk Su), Ohn Taw (Taung Su), Paing, Pakokku, Pauk, Pay Pin Taik, Pu Khat Taing, Pyar, Pyaung, Saing Du, San, San Myo, Saw, Seikphyu, Shar Hla, Shwe Bo, Shwe Bon Thar, Shwe In Pin, Sin Chaung, Sin Ma Ye, Su Lu Pan, Taing Tar, Taungdwingyi, Taw Yaung, Tha Pyay, Tha Yet Kan, Tha Yet Kwa, Than Pu Yar Chan, Thar Si, Thea Taw, Thee Pin Kone, Thet Kei Kyin, Thin Taw, Thit Cho Kone, Tilin, Twin Ma, Wet Poke, Wun Gyi, Yae Myet Ni, Yae Nan Chat, Yenangyaung, Yesagyo, Ywar Si, Ywar Thit Gyi, Za Ya Ma, Zee Taw.

In Mandalay wurden 219 Vorfälle mit 233 Toten erfasst und an folgenden Orten lokalisiert: Ah Htet Kyauk Kyan, Aint Ma, Amarapura, Auk Taung Kaing, Aung Chan Thar, Aungmyaythazan, Baw Mar, Bawt Lone Gyi, Bawt Lone Lay, Bay Thaug, Bon Thar, Chanayethazan, Chanmyathazi, Chaung Son, Daung

Kyun, Din Gar Kyun, Du Wun, Hin Thar Kone, Hlyaw Hpyu (North), Hngat Sar, Hpaung Kyin (North), Htein Ba Lar, Htein Pan, Htein Pin Sauk, Inn Ta Khar, Ka Nar (Kan Nar), Kaing Gyi, Kan, Kan Swei, Khet Thin, Koe Pin, Koke Ke, Kone San, Kone Thar, Kyar Kan, Kyauk Me Lay, Kyauk Nga Nwar, Kyauk Ta Dar, Kyaukpadaung, Kyaukse, Kyi Kone, Kyi Tauk Pauk, Kyin, Kywe Kya, Kywe Tat, Lay Ywar Son, Let Pan Kone, Ma Gyi Su, Ma Gyi Tha Hmyar, Madaya, Mahaangmyay, Mandalay, Meiktila, Min Su, Mogoke, Mway Ku Toet Seik, Mway Sin Kone, Mway Te Oke, Myauk Kyun, Myaung U, Myingyan, Myit Kan, Na Nwin Taw Bo, Natogyi, Ngazun, Nwe Ni, Nyaung Kone (Upper), Oke Taik, Paik Te Kone, Pauk Myaing, Pein Pyit (Lower), Pein Pyit (Upper), Pyi Pan, Pyigyitagon, Pyin Si, Pyinoolwin, Pyoe Kan, Sa Kar Pin, San Pya, Sauk Chon Pauk, Say Khin Gyi, Seik Kone, Seik Thar, Shar Say Chet, Shwe Ba Yet, Shwe Chaung, Shwe Gon Taing, Shwe Pyi, Sin Hnyat Kone, Sin Ywar Gyi, Singu, Su Hpyu Kone, Tada-U, Takaung, Taung Inn, Taungtha, Taw Pu, Tha Hpan Daunt, Tha Min Bay, Tha Min Chan, Tha Nat Kone, Tha Pyay Chaung, Tha Pyay Kaing, Thabeikkyin, Thee, Thin Pyun, Thone Htaung (Ywar Ma), Thu Htay Kone, U Dein, Wet Wun Zay Kone, Wundwin, Yae Lel Thaug (West), Yae Nant Thar, Yan Ta Po, Ywar Taw, Ywar Thar, Ywar Thar Yar, Ywar Thit Kone, Za Yat Gyi.

In Mon wurden 107 Vorfälle mit 68 Toten erfasst und an folgenden Orten lokalisiert: Ah Lu Gyi, Ah Nin, Ahr Yu Taung, An Ka Sin, Bilin, Chaung Taung, Chaung Zauk Ywar Gyi, Chaungzon, Dhamma Tha, Gawt Ywar Gyi, Htone Bo Ka Lay, Ka Mar Saing, Ka Yoke Pi, Kamarwet, Kawt Bein, Kawt Hlaing Ywar Lay, Kawt Ka Dut, Kawt Pi Htaw, Kha Ywea, Khawzar, Kin Mun Chaung, Kun Du, Kun Hlar, Kyaikmaraw, Kyaikto, Kyauk Hpyar, Kyaung Ywar, Kyon Laung, Mawlamyine, Mawt Ka Nin, Mei Ta Yo, Min Ywar, Moe Kaung, Moke Pa Lin, Myat San, Nyar Dawei, Pauk Taw, Pu Tein Yoe, Pyin Thar, San Pya, Son Nant Thar, Su Inn, Ta Ra Nar, Taung Ka Lay, Taung Pa, Taung Sun, Tet Tu Kone, Tha Pyay Ni, Thanbyuzayat, Thaton, Thaug Pyin, Thein Za Yat, Thone Gwa, War Kha Yu, Wea Ka Li, Win Kan, Win Ta Pan (Upper), Win Tar Pan, Yae Twin Kone, Ye.

MYANMAR, 1. QUARTAL 2024: KURZÜBERSICHT ÜBER VORFÄLLE AUS DEM ARMED CONFLICT LOCATION & EVENT DATA PROJECT (ACLED)
ZUSAMMENGESTELLT VON ACCORD, 13. MAI 2024

In **Naypyitaw** wurden 8 Vorfälle mit 0 Toten erfasst und an folgenden Orten lokalisiert: Kwayt Gyi, Nay Pyi Taw, Nyaung Pat, Ywar Thit, Za Bu Thi Ri.

In **Rakhine** wurden 556 Vorfälle mit 836 Toten erfasst und an folgenden Orten lokalisiert: Ah Lel Chaung, Ah Lel Kyun, Ah Myint Kyun, Ah Ngu Maw (Kone Tan), Ah Pauk Wa, Aing Din Ywar Thit, Ann, Ann Thar, Aung Daing, Aung Myay Kone, Aung Tha Pyay, Aung Thar Zay, Aung Zay Di, Aung Zay Ya, Bar Bu Taung, Bar Ta Lay, Bar Yay, Baw Di Kone, Bu May, Buthidaung, Chaung Net, Chaung Thit, Chein Kar Li, Chi Laing Hpin, Dar Wa, Daung Taw Yoe, Daw Mya, Di Par Yon, Doke Kan Chaung, Done Pyin (East), Du Oe Thei Ma, Ge Laung (South), Goke Pi, Gwa Son, Hnget Pyaw Chaung, Hpa Laung Pyin, Hpar Hpyo (Ah Htet), Hpet Kya, Hpon Nyo Leik, Htee Swea, Htun Ya Wai, In Gyin, Inn Hpauk, Ka Kyet Bet, Ka Myin Kan, Ka Nyin Tan, Kaing Gyi (NaTaLa), Kaing Gyi (Rakhine), Kaing Taw, Kan Htaunt Gyi, Kan Ni, Kan Pyin, Kan Pyin Ywar Haung, Kan Pyin Ywar Thit, Kan Sauk, Kan Thone Sint, Kanhtaunkyi, Kha Naung Gyi, Kha Yu Chaung, Khaung Laung Chaung, Koe Tan Kauk, Kon Tan Kyein Chaung, Ku Lar Bar, Ku Lar Yaung, Kun Taung, Kya Ye Byin, Kyar Nyo Pyin (Rakhine), Kyauk Chaung Pyin, Kyauk Gyi Pauk, Kyauk Hpyu, Kyauk Hpyu Taung, Kyauk Pyin Seik, Kyauk Seik, Kyauk Son, Kyauk Than Chay, Kyaukpyu, Kyauktaw, Kyaung Na Hpay (East), Kyaung Na Hpay (Myo), Kyaung Shey Chaung, Kyay Taw, Kyay Taw Paik Seik, Kyein Chaung, Kyein Khway Maw, Kyein Thar, Kyet Tha Ray, La Mone Taing, La Mu Ta Pin, Lan Ma Taw, Lat Pan Pyar, Lay Hnin Taung, Lay Thwan, Let Wea Det, Let Wea Sar Taik, Lint Zin Ywar Thit, Ma Naw Thi Ri, Ma Nyin Taung, Ma-Ei, Maung Hnit Ma, Maung Ni, Maungdaw, Maw Ra Waddy (NaTaLa), May Lun, Me, Mee Wa, Min, Min Hpu, Min Kan, Min Tet Taung, Minbya, Mrauk-U, Munaung, Myauk Taung, Myaung Bway, Myaung Nar, Myebon, Na Gu May, Nay Pu Khan, Nga/ Tan Pyin, Ngapali, Nu Ru Lar, Nwar Tin Koke, Nyaung Khet Kan (Ywar Haung), Nyaung Pin Gyi (Rakhine), Nyaung Pin Hla, Oe Htein, Ohn Taw, Paik Thei Ku Lar, Pale Taung, Pan Taw Pyin Ywar Thit, Par Da Leik, Pauk Taw Chay, Pauktaw, Ponnagyun, Pu Rein, Pu Zun Chaung, Pyaing Chaung, Pyaing Sayt Kay, Pyar Chaung Gyi, Pyaung Thay, Pyein Taw, Pyi Char, Pyi Taw Thar, Pyone

Pyee, Ramree, Rathedaung, Sa Hnyin, Sa Par Htar, Say Poke Kay, Set Ka Yae, Shwe Kyin Pyin, Sin Gyi Pyin (Rakhine), Sin Thay Pyin, Sit Ke Chaung, Sittwe, Ta Bet, Ta Man Thar (Ku Lar), Tan Swei, Tat Maw, Tat Min Chaung, Tat Taung, Taung Hla Maw, Taung Hpu, Taung Pyo Let Yar, Taung Taik, Taung U Maw, Taungpyoletwea, Taw Kan, Tein Nyo, Tha Pyay Chaung, Tha Pyay Kan, Tha Pyu Chein, Tha Win Chaung, Tha Yet Cho, Tha Yet Ta Pin, Tha Yet Taung, Thandwe, Thar Dar, Thar Yar Aye, Tharaphy, Thaung Da Rar, Thay Kan, Thea Tan, Thet Kaing Nyar, Thet Pone, Thit Poke Taung, Tin Ma, Toke Pinlel, Toungup, U Sun Taung (Lower), Wit San, Yae Nauk Ngar Thar, Yae Soe Chaung, Yan Aung Pyin, Yar Tan, Ywar Haung Taw, Ywar Thit Kay, Zaing Chaung, Zay Di Pyin, Zay Di Taung, Zee Pin Gyi.

In **Sagaing** wurden 674 Vorfälle mit 740 Toten erfasst und an folgenden Orten lokalisiert: Ah Myint (East), Ahr Ma Khan, Aung Chan Thar, Aung Myin Thar, Aung Thar Yar, Ayadaw, Aye Kone, Bant Bway (North), Bant Bway (Ywar Ma), Bo Kone, Bo Yon, Boe Min Gyi Kin, Bu Taung Kan, Budalin, Chat Gyi, Chat Thin, Chaung Yoe, Chaung-U, Chi Par (North), Doe Waing Chaung, Et Taw, Gyoe Gyar Kan, Gyoe Gyar Kwin, Gyoe Taung Ywar Ma, He Nar, Hkamti, Hnaw Kone, Hnget Pyaw Taing, Hnget Pyaw Taw (South), Homalin, Hpan Khar Zin, Hta Naung Taw (South), Htan Kone, Htan Pin Hla, Htan Taw, Htan Taw Taik, Htee Saung, Hto Mar, Htu, In Daing Gyi, In Daing Lay (North), In Daing Lay (South), In Gyin Su, In Ma Htee, In Ngoke To, In Pin Aing, In Taing, Indaw, Inn, Inn Gyin Maw, Ka Lon, Ka Nan, Kaing Taw, Kale, Kan, Kan Gyi, Kan Gyi (East), Kan Hpyu, Kan Hpyu Ywar Ma, Kan Htu Ma, Kan Pale, Kan Paw, Kan Pyar, Kan Thar Kone, Kan Thar Yar, Kanbalu, Kani, Kant Daunt, Kar Boe, Kar Seik, Katha, Kaw Tet, Kawlin, Khaikam, Khan Thar, Khin-U, Kho Taung, Khoe Than, Kin, Kin Mun Taw, Koe Myo, Koe Pin, Koe Taung Boet, Koke Ko Kone, Koke Ko Su, Kone Paing, Ku Le (East), Ku Le (West), Ku Taw, Kun Chan, Kyan Thar, Kyar (Middle), Kyar Pin Aing, Kyauk Hpu, Kyauk Kar, Kyauk Pa Nan, Kyauk Tan, Kyaung Kone, Kyaung Taik, Kyaung Than, Kye Pa Don, Kyet Thun Khin, Kyet Yoe Kone, Kyun Kone, Kyun Taw, Kyun Taw Gyi, Kyun Ywar, Kyunhla, Kyway Bagan (North), Kywe Kho Taw, Lel Gyi, Let Pa Taung, Let Pan Gyi, Let Taung

Gyi, Let Taung Nge, Let Yet Kone, Ma Au, Ma Daung Hla, Ma Gyi Kone, Ma Naw Thar, Ma Yoe Taw, Man Taw, Maw Ton, Me Oe, Me Zar, Mi Chaung Twin, Min Kone, Min Taing Pin, Min Te, Mingin, Mon Hla, Mon Yway, Monywa, Mu Thar Kone, Mya Kone, Mya Taung, Myaik, Myauk Chaw Taw, Myauk Inn, Myaung, Myaung Hla (Chin), Myay Ni, Myay Ni Kone, Myin Chin, Myin Daung, Myin Kya (North), Myinmu, Myo Gyi Kone, Myo Hla, Myo Paw, Na Bar, Na Bu Taw, Na Gar Twin, Nan Khan Ywar Ma, Nan Saung Pu, Nar Khar, Nat Gyi, Nat Ma Hoke Gyi, Naung Hpar Mu, Nga Yae Win, Ngar Gyi Aing, Ngar Shan, None Twin, Nwe Inn, Nyan Thar, Nyaung Gyi Kone, Nyaung Hpyu Pin, Nyaung Kone, Nyaung Lay Pin, Nyaung Pin Gyi, Nyaung Pin Kan, Nyaung Pin Thar, Nyaung Pin Wun, Nyaung Pin Ywar Ma, Nyaung Pin Ywar Thit, Nyaung Zin Gyi, Oe Thei Kone, Ohn Ma, Ohn Taw (North), Pa Du, Pa Du Mone (Ywar Thit), Pa Kar, Pale, Pan Tin, Pan Yan, Pauk Kar, Pauk Sein Kone, Paungbyin, Pay Gyi, Pay Kone, Pay Lel, Pi Ta Kat Kya (East), Pi Tauk Kone, Pin Wei, Pinlebu, Pu Tein Kone, Pyi Taw Thar, Pyin Htaung, Pyin Htaung Gyi, Pyin Htaung Lay, Pyin Khon Gyi, Pyin Khon Lay, Sagaing, Saing Pyin (Kwet Thit), Salingyi, Sar Htone, Sar Kyin, Se Taw U, Sein Nan, Set Kant, Shan Tat, Shar Hpo, Shar Taw, Shein Ma Kar, Shwe Kyin Maw, Shwe Pauk Pin, Shwe Pyi Aye, Shwe Ta Chaung, Shwebo, Si Laung, Si Son, Sin, Son Kone, Ta Zei Chaung, Tabayin, Tamu, Taung Kyaung, Taung Pauk (East), Taunt Te Kone, Taw Pu (North), Taze, Te Gyi Kone, Tha Lone, Tha Pyay Thar, Tha Pyay Yin, Tha Yet, Tha Yet Khaung, Than Bo, Thar Kay Ta, Thar Wut Hti, Thar Yar Kone, Thar Yar Wa Di, Thaug Thut, Thet Kei Kyin, Thin Baw Pin Kwin (Thin Baw Kyin), Thin Taw, Thit Kyin Gyi, Thit Seint Gyi, Tigyaing, Tin Bet, Tin Maw, Tin Ngoke Gyi, Toke Ta Loke, U Aung Zay Ya, U Kin Kyi, Wai Thaw, Wan Pyayt, War Ya Nge, Wea Gyi, Wet Lu Aing, Wetlet, Wuntho, Yae Kan Su, Yae Khar (North), Yae Lel Maw, Ye-U, Yinmarbin, Ywar Koe Gyi, Ywar Ma, Ywar Mun, Ywar Thar, Ywar Thar Gyi, Ywar Thar Yar, Ywar Thit Gyi, Ywar Thit Kone, Zar Di (East), Zaung Ka Law, Zaw Chaung, Zee Hpyu Kone, Zee Khon, Zee Kone, Zee Pauk, Zee Taw, Zein Zun (East).

In Shan wurden 436 Vorfälle mit 355 Toten erfasst und an folgenden Orten lokalisiert: Ah Htet Ma Gyi Pin, Baw Hseng, Ei Naing, Hkay Ong Awayt, Hko

Hpeik, Hmaw Bi Kyaung Kone, Ho Et, Ho Hko (South), Ho Kyant, Ho Nar, Ho Nawng, Hopang, Hopong, Hpa Yar Gyi, Hpai Tawng, Hsaik Hkawng Hti Tat, Hsaik Hkawng Zay Kone, Hsawng Pyaung (East), Hseni, Hsi Aw, Hsihseng, Hsint Kin, Hsipaw, Htam Yang (Middle), Hti Bwar, Hti Ta Mawng, Hway Hkoke, Kho Lam, Kin Chaung, Kone Ma Hkan, Kone Nyaung, Kun Hei, Kunhing, Kutkai, Kyauk Ka Char, Kyauk Taw, Kyaukme, Kyawng Hkam, La Ei, Laihka, Lashio, Laukkaing, Lel Chay, Loi Aun, Loi Hseng, Loi Htwea, Loi Kan, Loi Put Ywar Gyi, Loilen, Long Kar (Shan), Long San, Long Tar (West), Mabein, Man Hpwei, Man Hsar, Man Lan, Man Li, Man Mai, Man Pat, Man Pying, Man Tat, Mant Mai, Manton, Mat Hki Nu, Me He, Moe Bye, Moe Hlaing, Moe Tay, Mone Yu (105 Maing), Monekoe, Mong Li, Mong Pun (1), Monghsat, Monghsu, Mongkaing, Mongmit, Mongpan, Muse, Nam Baw Hkam, Nam Hkun Long (Taung Thone Lone), Nam Hpar Mu, Nam Hpat Kar (Ho Pong + Pang Sa Lorp), Nam Hsawt, Nam Hu, Nam Hu Nwet, Nam Tun, Namhkan, Namhsan, Namtu, Nan Toke, Nar Hkaik, Nar Hke, Nar Kun Long, Nawng Bo, Nawng Htaw Ywar Thit, Nawng Ma Long, Nawng Mo, Nawng Pyit, Nawng San Hpu, Nawng Son, Nawng Tha Kyar, Nawng Woe, Nawng Yway, Nawnghkio, Ngar Oe, Nyaung Pin Thar, Nyaungshwe, Ohn Kyaw, Pan Lon, Pang Han Gyi, Pang Hkam, Pang Hkan, Pang Hsay, Pang Ku, Pang Lawt, Pang Nay, Pang War, Pang Yawng, Par Neint, Par Poke, Pekon, Pin Ngo (Pin Pet), Pin Pong, Pin Sang, Pindaya, Pinlaung, Sa Ngaw, San Hpu, San Pya, Sang Hsar, Shwe San Thit, Shwe Zar Li, Shwenyaung, Tachileik, Tangyan, Taung Kyar, Taung Poet Kwe, Taunggyi, Tawng Me Thin, Tha Pyay Kone (Lower), Than Bo, Thone Se Zay Kone, Ting Long (East), Ton Hsint, Waing Long, Wan Hai, War Taw, Ya Ne, Yae Pu, Ywangan, Za Le Ah Nauk Kone, Za Yang Ywar Ma.

In Tanintharyi wurden 154 Vorfälle mit 259 Toten erfasst und an folgenden Orten lokalisiert: Ah Lel Sa Khan, Auk Kin (East), Ban La Mut, Ban Law (East), Bokpyin, Chauk Chaung, Dawei, Gyoe Taung, Hton Ma Khar, Hton Taw, Ka Myaw Kin, Kaleinaung, Kan Ma Laing, Kan Pauk, Khan Ti, Khon Maw, Kin Shey, Kyauk Hpyu Taung, Kyauk Ni Maw, Kywe Ta Lin, Lan Pun Ngan, Launglon, Lawt Thaing, Lel Taung Yar, Let Ku, Maung Ma Kan, Maung Mei

Shaung, Maw Taung, Maw Tone (East), Mee Laung Chaung, Min Goke, Min Thar, Mya Lay Pyin, Myay Ma Ohn, Myeik, Myitta, Myo Haung, Nan Taung, Nyaung Pin Kwin, Nyaw Pyin, Pa Kar Ri, Pa Khat, Palaw, Pe Det, Peit Taing, Pu Law Kone, Pyin Hpyu Thar, Pyin Htein, Pyin Wun, Rar Hpu (Thit), San Hlan, Son Sin Hpyar, Ta Moke Chone, Tanintharyi, Taung Thone Lone, Tha Byay Chaung, Tha Kan, Tha Yet Hnit Khwa, Thayetchaung, Thin Gan Tone, Wa Kone, Waing Taung, Win Ka Hpaw, Ya Mon, Yae Nge (Ya Nge), Yaung Maw, Yebyu, Za Har, Zar Di.

In Yangon wurden 61 Vorfälle mit 32 Toten erfasst und an folgenden Orten lokalisiert: Ah Lel, Ah Pyin Pa Dan, Dagon Myothit (East), Dagon Myothit (North), Dagon Myothit (Seikkan), Dagon Myothit (South), Hlaing, Hlaingtharya, Insein, Kayan, Ku Lar Kone, Kyauktada, Kyeemyindaing, Latha, Mayangone, Mingaladon, North Okkalapa, Sanchaung, Shwepyithar, Thanlyin, Thingangyun, Twantay, Yangon, Yankin.

Quellen

- ACLED – Armed Conflict Location & Event Data Project: ACLED Methodology and Coding Decisions around Political Violence in Myanmar, Juni 2022
<https://www.acleddata.com/download/35255/>
- ACLED – Armed Conflict Location & Event Data Project: Armed Conflict Location and Event Data Project Codebook, 2023
https://acleddata.com/acledatanew/wp-content/uploads/dlm_uploads/2023/06/ACLED_Codebook_2023.pdf
- ACLED – Armed Conflict Location & Event Data Project: Asia-Pacific, 26. April 2024
https://acleddata.com/curated-data-files/#Asia-Pacific_2018-2024_Apr26 (besucht am 2. Mai 2024)
- CIA – U. S. Central Intelligence Agency: China and India, 2006
<http://hdl.loc.gov/loc.gmd/g7820.ct002746>
- CIA – U. S. Central Intelligence Agency: Bhutan Administrative, 2012
https://www.cia.gov/library/publications/resources/cia-maps-publications/map-downloads/Bhutan_Admin.pdf
- GADM – Global Administrative Areas: gadm36_levels.shp, Version 3.6, 6. Mai 2018a
http://biogeo.ucdavis.edu/data/gadm3.6/gadm36_levels.shp.zip
- GADM – Global Administrative Areas: gadm36_MMR_shp.zip, Version 3.6, 6. Mai 2018b
http://biogeo.ucdavis.edu/data/gadm3.6/shp/gadm36_MMR_shp.zip

- Natural Earth: Admin 0 – Breakaway, Disputed Areas, Version 3.1.0, ohne Datum
http://www.naturalearthdata.com/http://www.naturalearthdata.com/download/10m/cultural/ne_10m_admin_0_disputed_areas.zip
- Smith, Walter H. F. und Wessel, Paul: Global Self-consistent Hierarchical High-resolution Geography (GSHHG), Version 2.3.4, 1. Mai 2015
<https://www.ngdc.noaa.gov/mgg/shorelines/data/gshhg/latest/>

Hinweis

Die ACLED-Daten werden vor der Veröffentlichung mehrfach überprüft und bei Vorliegen neuer Informationen laufend aktualisiert, indem neue Ereignisse hinzugefügt und bestehende Ereignisse überarbeitet werden. Wenn Aktualisierungen in den ACLED-Datensätzen kurz vor oder nach der Veröffentlichung der ACCORD-Berichte erfolgen, werden diese nicht unbedingt in den Berichten von ACCORD berücksichtigt. Die Vergleichbarkeit der Daten im Laufe der Zeit kann durch Änderungen bei den von ACLED für die Erhebung von Ereignisdaten verwendeten Quellen beeinträchtigt werden. Für weitere Informationen zu den auf diesen Daten basierenden Produkten von ACCORD siehe [die Blog-Einträge auf ecoi.net, die mit "ACLED" beschlagwortet sind](#). Das Fehlen von Information über ein Ereignis in diesem Bericht erlaubt nicht den Rückschluss, dass es nicht stattgefunden hat. Die Grenzen und Namen in diesem Bericht stellen keine Billigung oder Anerkennung durch das Österreichische Rote Kreuz dar.

Zitieren als

- ACCORD – Austrian Centre for Country of Origin & Asylum Research and Documentation: Myanmar, 1. Quartal 2024: Kurzübersicht über Vorfälle aus dem Armed Conflict Location & Event Data Project (ACLED), 13. Mai 2024